

**MEMÒRIA DE LA INTERVENCIÓ ARQUEOLÒGICA PREVENTIVA**  
**EFFECTUADA AL CARRER MÉNDEZ NUÑEZ, 1-5, 2, SANT PERE MÉS ALT,**  
**65-67, PLAÇA SANT PERE, 15-16, DE BARCELONA (BARCELONÈS)**

**Codi MHCB: 032/07**

**Dates de la intervenció: 19 de febrer al 9 març de 2007.**

**Carles Navarro i Barberán**

**Juliol de 2008**

## **ÍNDEX**

|   |           |
|---|-----------|
| <b>1. Fitxa tècnica</b>                             | <b>3</b>  |
| <b>2. Situació del jaciment</b>                     | <b>4</b>  |
| <b>3. Notícies històriques</b>                      | <b>6</b>  |
| <b>4. Motivacions i objectius de la intervenció</b> | <b>12</b> |
| <b>5. Metodologia</b>                               | <b>14</b> |
| <b>6. Descripció dels treballs realitzats</b>       | <b>15</b> |
| <b>7. Conclusions</b>                               | <b>26</b> |
| <b>8. Bibliografia</b>                              | <b>31</b> |
| <br>  |           |
| <b>ANNEXES</b>                                      | <b>33</b> |
| <br>  |           |
| <b>Repertori estratigràfic</b>                      |           |
| <br>  |           |
| <b>Documentació gràfica</b>                         |           |
| ▪ <b>Documentació fotogràfica</b>                   |           |
| ▪ <b>Documentació planimètrica</b>                  |           |

## 1. Fitxa tècnica

|   |   |
|---|---|
| <b>NOM DE LA INTERVENCIÓ</b>                                    | Carrer Méndez Núñez, 1-5, 2, Sant Pere més Alt, 65-67, Plaça Sant Pere, 15-16, de Barcelona       |
| <b>UBICACIÓ</b>   | Barri Sant Pere ( Districte de Ciutat Vella)<br>Barcelona   |
| <b>COORDENADES UTM</b><br><b>Fus31N amb Datum ED50 (UB/ITC)</b> | X: 431386, 431419, 431446 m.<br>Y: 4582501, 4582513, 4582539 m.<br>Z: 10.50, 10, 9.80 m. s. n. m. |
| <b>CONTEXT</b>  | Zona urbana   |
| <b>TIPUS D'INTERVENCIÓ</b>                                      | Preventiva terrestre  |
| <b>CLASSE D'ACTIVITAT</b>                                       | Control i/o excavació   |
| <b>DATES D'INTERVENCIÓ</b>                                      | 19 de febrer al 9 de març de 2007   |
| <b>PROMOTOR</b>   | FECSA ENDESA  |
| <b>EQUIP TÈCNIC</b>   | Direcció: Carles Navarro i Barberán   |

## **2. Situació del jaciment**

El seguiment arqueològic que s'ha efectuat, i del qual presentem la memòria, s'ha portat a terme al nucli antic de Barcelona, al barri de Sant Pere, concretament als carrers Méndez Nuñez, Sant Pere més Alt i la Plaça de Sant Pere, dins una àrea de la ciutat medieval i assentada sobre terrenys quaternaris.

El terme municipal de Barcelona se situa bàsicament sobre una superfície gairebé plana (el Pla de Barcelona). El Pla limita pel sud-est amb el mar i pel nord-oest amb una barrera muntanyosa, la Serralada Litoral, que el separa de la veïna depressió del Vallès, mentre que s'expandeix cap al nord-est i el sud-oest fins als límits naturals que marquen les artèries fluvials del Besòs i del Llobregat. Les coordenades entre les quals s'estén són 2°7' a 2°11' de longitud est de Greenwich i 41°22' a 41°27' de latitud nord.<sup>1</sup>

La funció de capital de Barcelona ha estat sens dubte afavorida per la situació geogràfica del Pla, on conflueixen els dos grans eixos de comunicació que travessen en direcció nord - sud la Catalunya central (el Llobregat i l'eix dels rius Besòs - Congost - Ter); accedeixen a la ciutat a través del congost de Martorell, el primer, i del coll de Finestrelles, sota el turó de Montcada, el segon<sup>2</sup>.

En aquesta plana, quasi completament urbanitzada avui, es destaquen unes zones clarament distingibles<sup>3</sup>:

a) El nucli antic, que restà clos fins a la desaparició de les muralles, a mitjans del segle XIX. Proper a la mar, està dominat pel sud pel gran promontori de Montjuïc, que s'aixeca suaument sobre el Pla i cau bruscament sobre la mar, facilitant així la defensa del litoral. En aquesta zona hi podem diferenciar tres àrees:

- un nucli central, damunt el Mont Tàber, que correspon a la primitiva ciutat romana.

---

<sup>1</sup> SANZ, 1988, pàg. 17, 19 i 21.

<sup>2</sup> AA. VV., 1982, pàg. 68.

<sup>3</sup> AA. VV., 1982, pàg. 68.



- al voltant d'aquest nucli central trobem tot un seguit de petites viles que es van formar en època medieval i que s'inclogueren dins el perímetre de les muralles aixecades els segles XIII-XIV: les vilanoves del Pi, de Santa Anna, de la Mercè, de Sant Cugat, de Sant Pere, de Santa Maria del Mar o dels Arcs, entre d'altres.
  - els darrers sectors del nucli antic de la ciutat, és a dir, la Rambla i el Raval, que començaren a ser urbanitzats quan van quedar inclosos dins del tercer recinte fortificat, entre la segona meitat del segle XIV i la primera del XV<sup>4</sup>. És en aquesta àrea on s'ha realitzat el seguiment de què és objecte aquesta memòria.
- b) Una sèrie de petits nuclis de poblament més densos, antics pobles forans creats a l'entorn de la ciutat, sense possibilitat d'aproximar-se a la Barcelona emmurallada per evidents raons estratègiques. No fou fins a darreries del segle XIX i principis del XX, una vegada enderrocades les muralles, que anaren essent annexionats a la ciutat.
- c) Una àmplia zona quadriculada, de carrers amples, planificada a la segona meitat del segle XIX (l'Eixample del Pla Cerdà), quan caigueren les muralles medievals que encotillaven el creixement urbanístic de la ciutat. L'Eixample va representar la unió entre la Barcelona vella i els municipis del Pla (que, com ja hem dit, acabarien formant part de la ciutat a partir de la fi del segle), i permeté alhora el creixement demogràfic i urbanístic modern, ultrapassat els darrers decennis per un creixement sovint caòtic i incontrolat que ha arribat, amb caràcter marcadament suburbial, als racons més extrems de la plana i ha amenaçat tota la muntanya.

---

<sup>4</sup> HURTADO, MESTRE i MISERACHS, 1995, pàg. 120-121.

### **3. Notícies històriques i intervencions anteriors**

#### **Notícies històriques**

El barri de Sant Pere neix al voltant del monestir de Sant Pere de les Puel·les. Aquest monestir femení va ser fundat l'any 945 pel Comte Sunyer, al costat del lloc on Ludovico Pio manà construir una capella dedicada a Sant Sadurní l'any 801, damunt del turonet del Cogull.<sup>5</sup> Aquesta construcció es manté com a capella adjunta en un dels braços quadrats del creuer.<sup>6</sup>

Aquest indret es trobà molt a prop d'un dels camins que anaven al Mercadal des de les poblacions agrícoles de Sta. Eulàlia de Vilapicina, Sant Andreu Palomar i Sant Martí de Provençals i que possiblement seguia el curs de l'antiga via romana del Besòs.

La comunitat de monges de Sant Pere gaudiria de drets sobre els terrenys voltants i de nombrosos favors dels comtes, com ajudes per a la construcció i les diferents reformes del monestir i drets d'explotació del Rec Comtal, tant per la irrigació com per l'ús industrial. Aquí hi havia els Molins Comtals, possiblement, on actualment es troba la plaça Basses de Sant Pere, més tard, es faria ús del Rec per a la indústria tèxtil.

Al segle XI ja es parla de Sant Pere com una de les vilanoves que van créixer a prop de la vella ciutat romana emmurallada. Aquesta vilanova tenia una base agrícola i ramadera com les vilanoves dels Arcs, Sant Cugat i Sant Pau, mentre que les vilanoves de la Bòria i Santa Maria de les Arenes tenien una economia relacionada amb el comerç i les activitats portuàries.

Entre els segles X i XII Barcelona i totes les seves vilanoves circumdants veurien un creixement econòmic i demogràfic gràcies a la bonança agrícola i

---

<sup>5</sup> CIRICI, A., 1985

<sup>6</sup> PEÑARROJA, J., 2007

més tard al desenvolupament comercial i monetari.

Al segle XIII començà la construcció d'unes noves muralles que protegissin tots els barris i donessin major unitat, el barri de Sant Pere hi serà inclòs entre 1286 i 1295. Davant la necessitat de sòl on construir, cada vegada és major la importància d'aquesta zona, ara que les muralles suposen el límit de la ciutat, aquest barri, que comptava amb grans terrenys sense edificar dedicats al conreu i la ramaderia, és una de les zones de creixement natural.

El barri de Sant Pere des del segle XIII, absorbeix una gran proporció de recent arribats, fins i tot en èpoques de descens demogràfic en la ciutat, en aquest barri creix o es manté la població. El Monestir de Sant Pere de les Puel.les pateix un incendi durant el setge del francès de 1697, i l'efecte de les bombes del setge de 1713-1714. On patirà les conseqüències dels aferrissats combats pel baluard de Sant Pere.<sup>7</sup>

Un altre fat que incidirà directament en la vida del Monestir, serà l'ordre dictada el 1816 pel Capità General, Francisco de Castació de “ *que se empiedren instantáneamente todos los cementerios...*”<sup>8</sup>, amb la qual cosa es convertien en públics aquests espais que les parròquies es resistien a cedir. De fet, serà el final d'un gran procés que s'havia iniciat amb la construcció del Cementiri Nou a la platja de la Mar Bella al 1775.<sup>9</sup> Aquest nou cementiri determina la definitiva eliminació del fossar del monestir, terreny que avui coneixem com a Plaça de Sant Pere.<sup>10</sup>

Al 1816, les monges volen enderrocar l'antic Monestir i crear-ne un de nou al solar de l'antic fossar. Les exclaustracions 1820 i 1835 salven el monument; després d'aquesta darrera, les monges no arribaran mai a començar les obres.

---

<sup>7</sup> PEÑARROJA, J., 2007

<sup>8</sup> GARCIA ESPUCHE, A.,; GUARDIA BASSOLS, M. 1986

<sup>9</sup> GARCIA ESPUCHE, A.,; GUARDIA BASSOLS, M. 1986

<sup>10</sup> PEÑARROJA, J., 2007

Amb la desamortització, el convent esdevé presó fins a 1854, quant les monges recuperen la propietat. L'església ja és però una parròquia i depèn del bisbat. Definitivament, el projecte d'enderrocar per a construir un nou convent esdevé impossible.<sup>11</sup>

El 1868, marca l'inici del que avui coneixem com a sexenni revolucionari. Les monges són novament foragitades de Sant Pere, que momentàniament torna a ser presó. Però, el mes d'octubre de 1873 s'enderroquen el claustre i les dependències monacals. Els elements del claustre es troben repartits en un radi de 40 km. per Barcelona (Museu d'Art de Catalunya) i altres poblacions com Terrassa, Martorell, i Sant Antoni de Vilamajor.<sup>12</sup>

Al 1876, les monges venen el solar edificable i la comunitat s'instal·la en un nou convent al carrer d'Anglí, a Sarrià. En els terrenys "alliberats" es construeixen edificis de propietat particular i s'obre un tros de carrer de l'eixample dedicat a l'almirall espanyol Méndez Núñez. De l'antic monestir de Sant Pere de les Puel·les queda només l'església i el tros de convent dedicat a casa parroquial.<sup>13</sup>

Sant Pere de les Puel·les crema al 1909 i torna a cremar pel juliol de 1936. Les restauracions subsegüents han estat però més funestes, perquè els incendis no havien desfigurat els edificis, i les restauracions sí.<sup>14</sup>

---

<sup>11</sup> PEÑARROJA, J., 2007

<sup>12</sup> PEÑARROJA, J., 2007

<sup>13</sup> PEÑARROJA, J., 2007

<sup>14</sup> CIRICI, A., 1985



### **3.2. Intervencions anteriors**

Pel que fa a les intervencions anteriors i ja que aquestes són molt nombroses, ens centrarem en les més properes a la zona d'actuació:

**Carrer Trafalgar, 57** ( Serra Ràfols, 1963), troba restes d'un dels baluards de la muralla del segle XVII.

**Carrer Sant Pere Mitjà, 2 carrer Verdaguer, 1 Carrer Callís, 2b** (Jordina Sales, 2000). Es tracta d'una zona d'abocament de deixalles domèstiques d'un habitacle del buró Barcelona de Sant Pere que quedaria clausurat en època moderna. Trobades de restes ceràmiques de producció barcelonina baix medieval (s.XIV-XV-XVI).

**Carrer Sant Pere Mitjà 54-56** (Sara Simó, 2001) Localitzades escases estructures que aporten una curta seqüència cronològica. Aquesta abasta des de mitjans del segle XIX fins a ple del segle XX. Documentats diversos paviments, un pou i varies canalitzacions.

#### **4. Motivacions i objectius de la intervenció**

El seguiment arqueològic del present informe d'afectació es va originar arran d'una obra promoguda per l'empresa FECSA ENDESA per tal de realitzar una estesa de cable subterrani de baixa tensió ( amb llicència municipal: BAFECZE0 194609-0), i amb referència 032/07 del Museu d'Història de la Ciutat (Barcelona). Aquesta intervenció s'ha dut a terme a la vorera del carrer Méndez Núñez, entre els números 1-5, 2 ; a la vorera del carrer DE Sant Pere Méas Alt, entre els números 65-67, i a la plaça Sant Pere, entre els números 15-16, de Barcelona.

Com que l'àrea afectada forma part d'una Zona d'Interès Arqueològic i d'alt valor històric de la ciutat de Barcelona, es va plantejar la necessitat de realitzar una intervenció arqueològica preventiva en vistes a la possible aparició de restes i d'estructures, seguint el procediment establert per la llei 9/1993, de 30 de setembre, del patrimoni cultural català, i el Decret 78/2002, de 5 de març, del Reglament de protecció del patrimoni arqueològic i paleontològic.

El control arqueològic de l'obra s'encarregà a l'empresa de gestió arqueològica ATICS, S. L., i l'arqueòleg Carles Navarro i Barberán en va assumir la direcció tècnica. Els treballs de control es dugueren a terme durant els mesos de febrer i març de 2007, sota la supervisió del Servei d'Arqueologia del Museu d'Història de la Ciutat de Barcelona. Pel que fa als treballs de la realització de la rasa i d'estesa de cable, van ser executats per l'empresa Especialidades Eléctricas, S.A. (ESPELSA).

Amb el seguiment arqueològic, es pretenia, d'una banda, localitzar i documentar possibles restes patrimonials que poguessin veure's afectades per l'actuació urbanística, i, de l'altra banda, i relacionat amb la primera, obtenir la màxima informació possible de l'àrea afectada per tal de complementar els estudis realitzats fins a l'actualitat. De manera molt resumida, podem dir que el lloc que ens ocupa té interès històric i arqueològic ja que:



1). Es troba dins una de les zones pertanyent al *suburbium* de la ciutat romana.

2). Forma part de l'àrea ocupada per vivendes de la ciutat medieval, en un indret urbanitzat a partir del segle XI-XII, concretament dins el barri medieval de Sant Pere.

3). Es troba a l'entorn de la necròpolis de l'església de Sant Pere.

## 5. Metodologia

Tal i com el Museu d'Història de la Ciutat de Barcelona especifica, en aquesta intervenció arqueològica s'ha utilitzat el mètode de registre ideat per Edward C. Harris<sup>15</sup> i Andrea Carandini<sup>16</sup>.

Es tracta d'una metodologia sistemàtica que consisteix a registrar objectivament els estrats que s'exhumen, amb l'objectiu d'entendre'n la formació, delimitació i ordre de deposició. Per a fer-ho, es numera els estrats sota el nom d'"unitat estratigràfica" (u. e.), de manera que se'ls individualitza uns dels altres. Cada u. e. es registra en una fitxa on s'indiquen les dades que permeten la seva correcta identificació i descripció (ubicació en el jaciment, característiques físiques, posició física respecte a la resta d'u. e. del jaciment amb les quals es relaciona).

Aquest mètode també inclou la realització de material gràfic: planimetria d'una banda i fotografia de l'altra. La planimetria es concreta en plantes i seccions, les quals ens donen, respectivament, una visió diacrònica i una de sincrònica de les troballes realitzades. S'ha efectuat dibuix de la planta en detall de les estructures localitzades en la rasa **200 (UE.204)**, en la rasa 300, (**UE.305-306-310**), en la rasa 500, (**UE.570-UF1**), complementat amb la documentació fotogràfica, d'aquestes i altres UE. Pel que fa al material fotogràfic, és imprescindible per a la constància visual dels treballs realitzats.

Cal esmentar també el tractament que es dona al material arqueològic, si n'apareix durant els treballs d'excavació (no és aquest el cas del seguiment de la present memòria). En primer lloc, es renta amb aigua (sempre que sigui possible per les característiques del material) i se sigla cada peça, per tal de deixar constància del seu lloc de procedència (la sigla consisteix en el codi del jaciment – amb l'any– i la unitat estratigràfica a què pertany el material). I, en segon lloc, les peces preferents, és a dir, aquelles que tenen forma o una decoració prou important, es dibuixen i reben un número, per tal que quedin individualitzades.

---

<sup>15</sup> HARRIS, 1991.

<sup>16</sup> CARANDINI, 1997.

## **6. Descripció dels treballs realitzats**

El seguiment arqueològic es va portar a terme entre els dies 19 de febrer al 9 de març de 2007.

El procediment de treball fou el següent: l'extracció del paviment actualment en ús i de la seva preparació es va portar a terme mitjançant el martell compressor manual; pel que fa al buidatge de les rases fins a la profunditat desitjada, també es va realitzar o bé amb màquina retroexcavadora o bé de manera manual, utilitzant pic i pala.

Es van excavar un total de cinc rases, amb posterioritat a l'obertura de cales de comprovació que acabaren formant part de les mateixes i que, per aquesta raó, no han rebut tractament diferenciat. S'anomenà rasa **100** la ubicada al Carrer Méndez Núñez núm. 1-5, 2; la rasa **200** és la tubular del Carrer Méndez Núñez, que travessa de la vorera dels números senars a la vorera del números parells; la rasa **300** és la situada al Carrer Méndez Núñez núm. 2, fins al Carrer Sant Pere Més Alt; la rasa **400** és la situada al Carrer Sant Pere Més Alt núm 65-67, fins la Plaça de Sant Pere. La rasa **500** és la situada a la Plaça de Sant Pere núm. 15-16, davant l'entrada principal del Monestir de Sant Pere de les Puel.les, fins a l'ET de FECSA a la mateixa Plaça de Sant Pere.<sup>17</sup>

El nivell de paviment actualment en ús al Carrer Méndez Núñez (**U.E. 101 - 301**), està format per peces de panot quadrat, de 20 x 20 cm. i 4 cm. de gruix. El nivell de paviment actualment en ús a la tubular del Carrer Méndez Núñez (**U.E. 201**), està format per una capa de quitrà entre 0.5-0.7 cm. de gruix. Mentre que el paviment en ús al Carrer Sant Pere Més Alt (**U.E. 401**), està format per lloses de 43x30x8 cm. Mentre que el paviment en ús a la Plaça de Sant Pere (**U.E. 501**), està format per lloses de mides irregulars, de 56x37x11 cm., i llambordes de 25x16x20 cm.

---

<sup>17</sup> Per a més claredat, vegeu, als Annexes, "Documentació planimètrica".

En el cas de les rases **100 i 300**, tingueren una amplada d'aproximadament de 40 cm., la rasa **200** tingué una amplada 100 cm., mentre que en les rases **400 i 500** tingueren una amplada variable entre 60-65 cm.

En totes les rases la fondària va oscil·lar, entre 70 i 100 cm. depenent de la troballa o no, de serveis i canalitzacions actuals.

Les unitats estratigràfiques que aparegueren durant el procés d'excavació es van anar numerant de manera correlativa a partir del número que identificava la rasa (per exemple, del **101** en endavant en el cas de la rasa **100**).

Els nivells superficials, en tots els casos, van correspondre als paviments actualment en ús, consistents en panots i lloses (unitats estratigràfiques **101, 301, 401, 501**); nivell d'asfalt (**201**) i a les seves preparacions de morter i formigó de ciment, (**102, 103, 202, 302, 303, 402, 403, 502, 503**). Per sota d'aquestes unitats superficials, a les rases **100, 200, 300, 400 i 500** es documentà un nivell format per sorres i sauló de color ataronjat, que cobria serveis contemporanis (unitats estratigràfiques **104, 203, 304, 404 i 504**). En el cas de la Rasa **400**, aquest nivell sorres i sauló de la U.E. **404**, es trobava barrejat amb un reompliment de runes i restes de material constructiu contemporani, procedent de la rehabilitació i/o construcció dels edificis situats al Carrer Méndez Núñez, cantonada Carrer Sant Pere Més Alt.

En tots els casos, l'estrat s'estenia més enllà de la cota màxima de les rases respecte el nivell de circulació actual, és a dir, que continuava més enllà de 70/100 cm., aproximadament entre 10.0 i 9.00 m. s.n.m. de profunditat. La presència de les sorres i sauló respon a les obres realitzades en època contemporània per a la instal·lació de xarxes subterrànies de serveis. En aquest sentit, es va constatar l'existència de cables d'electricitat que recorrien longitudinalment les rases, **100, 300, 400 i 500**; així com el col·lector general d'aigües residuals al centre del carrer Méndez Núñez, que travessa de forma transversal la rasa **200** i canonades d'aigua i gas (actuals i en desús) que creuaven les rases **300, 400 i 500**.



Per sota dels nivells de sauló i de reompliment de runes, van aparèixer estructures i restes arqueològiques a les rases **200 i 300**. Per contra a la rasa **500**, varen aparèixer restes humanes, concretament inhumacions.

### **RASA 100**

En el cas de la rasa **100**, no es va localitzar cap resta arqueològica, donant el seguiment un resultat negatiu<sup>18</sup>.

### **RASA 200**

Pel que fa a la rasa **200**, es van localitzar una estructura, l'**UE. 204**, situada al carrer Méndez Núñez en sentit longitudinal de la rasa. Estructura que possiblement va ser afectada en un primer moment, per l'enderroc de les edificacions existents, com es pot veure en el Quarteró d'en Garriga i Roca, per deixar pas a la construcció de l'Exemple<sup>19</sup>, a mitjans del segle XIX, i potser posteriorment per la construcció del col·lector general d'aigües residuals que baixa pel centre del Carrer Méndez Núñez.

### **Estructura UE.204**

Es tracta de l'estructura parcialment afectada per les obres de la tubular per a la canalització de la xarxa de subministrament l'elèctric. Aquesta estructura, **UE.204**, és la darrera filada de pedres d'un mur, les pedres són de mida mitjana i gran, de formes irregulars, i alguns fragments de maons, lligat amb morter blanc de calç. Aquest mur es trobava situat, quasi paral·lelament al traçat de la rasa, davant del núm. 2 del Carrer Méndez Núñez, amb una cota superior de 9.70 m.s.n.m. aproximadament.

---

<sup>18</sup> Per a més claredat, vegeu, als Annexes, "Documentació fotogràfica".

<sup>19</sup> Per a més claredat, vegeu, als Annexes, "Documentació fotogràfica: Quarterons Garriga"



Les mesures que hem recollit són 100 cm. de llarg, per 0'40 cm. d'ampla, per uns 0'20-0'25 cm. d'alt. La seva aparició s'ha produït després d'aixecar la capa de quitrà del carrer en ús, així com les seves preparacions prèvies de formigó i "mallazo".

Hem pogut constatar que aquesta estructura ja havia estat afectada, potser en un primer moment per les diferents remodelacions urbanístiques que han afectat la zona durant el segle XIX i per canalitzacions recents, concretament per la construcció del col·lector general d'aigües residuals que baixa pel centre del Carrer Méndez Núñez.

La construcció de la rasa ha comportat la seva afectació total, d'aquesta secció, per poder efectuar la instal·lació de la tubular que permet la canalització del cables. Per aquest motiu s'ha procedit al desmuntatge total d'aquesta secció del mur, amb una cota inferior de 9.75 m.s.n.m. aproximadament.

Posteriorment, hem pogut constatar, que l'esmentat mur continua sota el paviment del carrer Carrer Méndez Núñez en direcció NW. Considerem que es tracta de la continuació de l'**UE 305**, mur de pedres que apareix en la rasa **300**.<sup>20</sup>

## **RASA 300**

Pel que fa a la rasa **300**<sup>21</sup> es van localitzar tres estructures, l'**UE. 305**, **306 i 310**, situades al carrer Méndez Núñez en sentit longitudinal i transversal de la rasa. Estructures que possiblement també van ser afectades per l'enderroc de les velles edificacions existents, per deixar pas a la construcció de l'Eixample, a mitjans del segle XIX.

---

<sup>20</sup> Per a més claredat, vegeu, als Annexes, "Documentació planimètrica".



### **Estructura UE.305**

Continuació del mur **UE.204**, i és recolza al mur **UE.306** formant una escaire amb ell. Segueix direcció EW en relació a la façana dels edificis del Carrer Méndez Núñez.

Aquesta estructura, **UE.305**, és un mur de pedres de mida mitjana, de formes irregulars, i alguns fragments de maons. Tot això lligat amb morter blanc de calç. Aquest mur es trobava situat paral·lelament al traçat del primer tram de la rasa, davant del núm 2 del Carrer Méndez Núñez, amb una cota superior de 10.16 m.s.n.m. aproximadament.

Les mesures que hem recollit són 0.90 cm. de llarg, per 0'40 cm. d'ampla, per uns 0.70-0.75 cm. d'alt. La seva aparició s'ha produït després d'aixecar el paviment en ús, així com les seves preparacions prèvies de formigó.

Hem pogut constatar que aquesta estructura ja havia estat afectada, per la instal·lació de canalitzacions de conduccions de llum recents del Carrer Méndez Núñez, i per l'arrel d'un arbre, concretament un plataner, que es troba en aquell indret.

### **Estructura UE.306**

Se li recolza el mur **UE.305** formant una escaire amb ell. Segueix direcció NW la façana dels edificis del Carrer Méndez Núñez i que continua sota el paviment actualment en ús de l'esmentat carrer.

Aquestes dues estructures, **UE.305-306**, delimiten un espai en forma de L, que hem anomenat **UE.307** (interior d'una habitació ?) ja que el seu reompliment estava delimitat per unes argiles de color vermellós, amb una

---

<sup>21</sup> Per a més claredat, vegeu, als Annexes, "Documentació fotogràfica".



potència de 1.02 m fins el nivell geològic, compost per argiles vermelles amb carbonats (**UE.309**).

Aquesta estructura, **UE.306**, és un mur de pedres de mida mitjana i de formes irregulars. Tot això lligat amb morter blanc de calç. Aquest mur es trobava situat paral·lelament a la façana del núm. 2 del Carrer Méndez Núñez, amb una cota superior de 10.16 m.s.n.m. aproximadament.

Les mesures que hem recollit són 100 cm. de llarg per 0'60-0.30 cm. d'amplada, i alçada no l'hem pogut determinar, ja que baixava més que la profunditat màxima necessària per la rasa. La seva aparició s'ha produït després d'aixecar el paviment en ús, així com les seves preparacions prèvies de formigó.

Hem pogut constatar que la cara externa, força irregular, i a la vegada més propera a la façana dels edificis, d'aquesta estructura ja havia estat afectada, per la instal·lació de canalitzacions de conduccions recents d'aigua, llum i gas del Carrer Méndez Núñez; i per l'arrel d'un arbre, concretament un plataner, que es troba en aquell indret.<sup>22</sup>

La construcció de la rasa ha comportat la desaparició parcial (0.30 cm d'amplada, per 0.30 cm d'alçada) d'aquest mur, salvaguardant una part d'aquesta estructura.<sup>23</sup>

### **Estructura UE.310**

Es tracta d'un mur residual de pedra. Aquesta estructura va ser afectada per unes primeres obres de canalització de conduccions d'aigua, gas i de llum, anteriors a l'obra que ens ocupa en aquesta memòria.

L'estructura **UE.310**, és la darrera filada de pedres d'un mur. Les pedres són de mida mitjana, de formes irregulars, tot això lligat amb morter blanc de

---

<sup>22</sup> Per a més claredat, vegeu, als Annexes, "Documentació planimètrica".

<sup>23</sup> Per a més claredat, vegeu, als Annexes, "Documentació fotogràfica".



calç, aquest tros de mur és troba aïllat i en desconnexió amb qualsevol altre estructura.

Aquest mur és paral·lel a la façana del núm 2 del Carrer Méndez Núñez, prop de la cantonada amb al Carrer Sant Pere Més Alt, amb una cota superior de 10.05 m.s.n.m. aproximadament.

Les mesures que hem recollit són 100 cm. de llarg, per 0.50 cm. d'ampla, i alçada oscil·la entre els 0.10-0.15 cm. La seva aparició s'ha produït després d'aixecar el paviment en ús, així com les seves preparacions prèvies de formigó.

La construcció de la rasa no ha comportat la desaparició d'aquest mur, ja que els cables passen entre el mur i la part més propera a la façana del Carrer Méndez Núñez<sup>24</sup>. El seu aïllament com estructura, creiem que és degut a anteriors actuacions per la instal·lació de les canalitzacions localitzades durant la nostra intervenció, i que van tenir com a conseqüència la desaparició total d'altres parts d'aquesta estructura.

### **RASA 400**

A la rasa **400**<sup>25</sup>, al costat del mur pantalla de les actuals edificacions que donen al Carrer Sant Pere Més Alt, es va localitzar, barrejades amb les restes de runa contemporània (totxos, tubs PVC, plàstics, vidres, panots, etc), pedres de mida mitjana, amb una cota superior de 9.60 m.s.n.m. aproximadament.

Pedres que tenien restes de morter amb calç, que podrien interpretar-se com fragments d'algun mur de pedra, desmuntat en el moment d'aixecar les noves edificacions en el segle XIX, o bé per fer passar les diferents conduccions d'aigua, llum o gas que passant per aquest indret.

---

<sup>24</sup> Per a més claredat, vegeu, als Annexes, "Documentació fotogràfica".

<sup>25</sup> Per a més claredat, vegeu, als Annexes, "Documentació fotogràfica".

## **RASA 500**

La rasa **500**<sup>26</sup> es va excavar a la Plaça de Sant Pere, i es va resseguir la imprompta d'una rasa feta bastants anys enrera. En un tram es va aconseguir i en altres no, segurament les troballes han estat condicionades per aquest aspecte. Ja que aquestes es varen concentrar en el primer tram, just fins les escales de l'entrada principal del Monestir, on sembla que no es va seguir amb molta efectivitat la primitiva traça. El tram posterior, fins l'ET situada a la mateixa plaça, va coincidir plenament amb el traçat antic de la rasa, com així ha estat palès amb la troballa de les conduccions elèctriques.

Dins el primer trams d'aquesta rasa es van localitzar restes humanes (inhumacions), l'**UE. 550, 560, 570 (UF1) i 580**; així com restes d'un taüt (**UE.573**), totes elles situades a la Plaça de Sant Pere, davant l'entrada principal del Monestir de Sant Pere de les Puel·les. Aquestes restes humanes, possiblement formarien part del cementiri que hi havia en aquest indret i que va ser abolit per l'ordre dictada el 1816 pel Capità General, Francisco de Castaños<sup>27</sup>. El cementiri del monestir situat al terreny que avui coneixem com a Plaça de Sant Pere<sup>28</sup>. La seva aparició es va produir després d'aixecar el paviment en ús, així com les seves preparacions prèvies de formigó, amb una cota superior de 9.30 m.s.n.m. aproximadament.

## **Unitat Estratigràfica 550**

Es tracta de restes humanes molt esmicolades, fet que fa difícil la seva determinació. Però entre les més identificables, s'observen restes d'ossos llargs, de crani, costelles, etc.<sup>29</sup>

---

<sup>26</sup> Per a més claredat, vegeu, als Annexes, "Documentació fotogràfica".

<sup>27</sup> GARCIA ESPUCHE, A.,; GUARDIA BASSOLS, M. 1986

<sup>28</sup> PEÑARROJA, J., 2007

<sup>29</sup> Per a més claredat, vegeu, als Annexes, "Documentació fotogràfica".

### **Unitat Estratigràfica 560**

Es tracta de restes d'una inhumació d'un individu sense connexió anatòmica, molt disperses dins la traça de la rasa, suposem com a conseqüència de treballs i/o actuacions anteriors a la intervenció actual. Van aparèixer aproximadament a 9.40 m.s.n.m., i del que només es conserven fragments de crani <sup>30</sup>, dents, falanges i costelles.

### **Unitat Estratigràfica 570 - UF 1**

Es tracta d'una inhumació d'un individu adult que va aparèixer aproximadament a 9.20 m.s.n.m. (**U.E. 570-UF 1**), dins les restes d'una caixa de fusta (**UE.573**). També s'ha pogut documentar el retall (**UE.571**) al sòl geològic d'argiles amb carbonats (**UE.574**) per poder encabir-hi la caixa.

És una inhumació orientada E-W de la que només es conserven les extremitats inferiors, exceptuant un tros del fèmur dret i i esquerra, d'uns 15 cm de llargada; malmesa per accions antròpiques anteriors a la intervenció actual.<sup>31</sup>

### **Unitat Estratigràfica 573**

Són les restes bastant malmeses, de la caixa de fusta on reposaven les restes òssies (**U.E. 570-UF 1**). No s'ha recuperat la part superior de la caixa, però sí alguns claus de ferro que van servir per muntar el taüt. Com la resta de la inhumació, estava molt deteriorada. El seu interior també estava reomplert (**UE.572**) per sorres de color marró fosc i petites arrels.

Les mides que s'han conservat de la caixa són de 0.26 cm. a la part baixa, és a dir a l'alçada dels dits dels peus i de 0.40 cm a l'alçada dels genolls, fet que li dona una forma trapezoidal.<sup>32</sup>

---

<sup>30</sup> Per a més claredat, vegeu, als Annexes, "Documentació fotogràfica".

<sup>31</sup> Per a més claredat, vegeu, als Annexes, "Documentació fotogràfica".

<sup>32</sup> Per a més claredat, vegeu, als Annexes, "Documentació fotogràfica".

### **Unitat Estratigràfica 580**

Els elements que formen aquesta UE, són restes d'inhumacions, en forma de milers de fragments d'ossos de tota mida i alguns d'ells identificables, van aparèixer aproximadament a 9.20 m.s.n., cobrint parcialment conduccions elèctriques actuals.

Tots ells estaven agrupats en una àrea concreta de la rasa **500**, i ocupaven un espai de 2 metres de llarg per 0.20-0.25 m d'alt i l'amplada era donada per les mides de la mateixa rasa, és a dir de 0.65 m. Es pot observar com al dos costats de la rasa, els ossos encara continuaven per sota el paviment en ús <sup>33</sup>.

Davant la magnitud i les característiques de la troballa, ens varem posar amb contacte amb el Museu d'Història de la Ciutat concretament amb Josep Pujades. Una vegada analitzada la situació, es va creure convenient, que les restes aparegudes tornessin a ser enterrades en la mateixa rasa. Es per això, que una vegada exhumades les restes de l'**UE.570-UF1**, es va decidir obrir en el mateix indret, prèvia comprovació de que no apareixien més restes òssies, una rasa de 1.20 m. de llarg per 0.80 m. d'amplada i 0.50 m. de profunditat. Aquesta rasa es va protegir amb geotèxtil, tant en la part inferior com a superior, i es va procedir al seu reompliment amb totes les restes òssies aparegudes en l'excavació de la rasa **500**. Posteriorment es va cobrir tot amb un paquet de sauló i terra, i per sobre seu es van fer passar els cables de la xarxa elèctrica.<sup>34</sup>

La interpretació d'aquest paquet d'ossos és fa difícil, ja que pot ser explicada com restes d'una fossa comuna provinents de l'antic cementiri del segle XIX situat al terreny que avui coneixem com a Plaça de Sant Pere, o restes d'enterraments que no van ser traslladats al nou cementiri.

---

<sup>33</sup> Per a més claredat, vegeu, als Annexes, "Documentació fotogràfica".

<sup>34</sup> Per a més claredat, vegeu, als Annexes, "Documentació fotogràfica".



Aquest fet no ens hauria d'estranyar ja que, segons els mateixos treballadors de ESPELSA<sup>35</sup>, fa entre 20-25 anys algun d'ells va treballar amb l'obertura de una rasa en la mateixa Plaça de Sant Pere, i recordava l'aparició de molts fragments ossos i part d'inhumacions, barrejats amb la terra i argiles; i que seguint la costum del moment, els sediments extrets en l'obertura de la rasa, es tornaven a aprofitar per tornar-la a omplir.

---

<sup>35</sup> Comunicació personal

## **7. Conclusions**

La intervenció arqueològica preventiva portada a terme entre els Carrer Méndez Núñez núm. 1-5, 2, Sant Pere Més Alt núm. 65-67, i Plaça Sant Pere, núm.15-16, de Barcelona va evidenciar la presència de restes estructurals i d'inhumacions, aproximadament a una profunditat d'entre 30 i 60 cm. per sota del nivell de circulació actual (per sota dels paviments en ús, les seves preparacions i un nivell de rebliment de rases, realitzades en un passat proper per a la instal·lació de serveis, format per sauló i reompliment de runes).

Cal esmentar, que les estructures i inhumacions documentades van quedar afectades, en diferent grau, per les obres.

Concretament, es van localitzar al Carrer Méndez Núñez, una estructura a la rasa **200**, i tres a la rasa **300** on dues d'elles en forma de **L**. Mentre que a la rasa **500**, s'han localitzat restes humanes i part d'una inhumació "*in situ*".

Pel que fa a l'estructures documentades a les rases **200 (UE.204)** i **300 (UE.305, 306, 310)**, podria tractar-se de les restes dels murs de les edificacions existents en el segle XIX, i que estan reflectides i denominades com "*Porteria*" i "*Quadra*" en els plànols coneguts, com els Quarterons d'en Garriga i Roca. Concretament l'**UE.204 i 305**, creiem que són part del mateix mur, ja que la seva connexió és clara i evident, malgrat estar en dues rases diferents. Estructures que en el seu moment van ser enderrocades per donar pas al Pla Cerdà i el seu "Eixample".

Hem pogut constatar que totes aquestes estructures ja havien estat afectades, en diferent grau, abans de la nostra actuació. Potser en un primer moment per les diferents remodelacions urbanístiques que van afectar la zona durant el segle XIX, i posteriorment per canalitzacions recents, concretament l'**UE.204**, per la construcció del col·lector general d'aigües residuals que baixa pel centre del Carrer Méndez Núñez. Mentre que les **UE.305, 306, 310** van ser afectades i inclús desmuntades per a la instal·lació de les canalitzacions de conduccions recents d'aigua, llum i gas al mateix carrer.



Cal dir que les pròpies característiques de la intervenció (en especial l'escassa profunditat i limitada amplada de les rases), i la manca de material arqueològic associat a aquestes estructures, no han facilitat la interpretació de les troballes, de manera que no ha estat possible obtenir resultats més aclaridors.

Malgrat això, i observant els Quarterons d'en Garriga i Roca podríem estar parlant d'estructures, que formarien part d'una vivenda i/o edificacions, com a mínim d'una cronologia del segle XIX.

Com hem dit anteriorment, a la rasa **500**, s'han documentat restes humanes i d'una inhumació (**UE.550, 560, 570-UF1 i 580**), juntament amb l'**UE.573**, que pertany a les restes del taüt, on estava dipositada la inhumació **UE.570-UF1**. Totes elles situades a la Plaça de Sant Pere, davant l'entrada principal del Monestir de Sant Pere de les Puel.les. Aquestes restes haurien format part del cementiri que hi havia en aquest indret i que va ser abolit per l'ordre dictada el 1816 pel Capità General, Francisco de Castaños.

Les restes localitzades a les **UE.550**, estaven molt fragmentades, fet que fa difícil la seva determinació. Però entre les més identificables, s'observen restes d'ossos llargs, de crani, costelles, etc. Mentre que de les localitzades a l'**UE 560**, només podem dir que es tracta d'una inhumació d'un individu, afectada per actuacions anteriors a la intervenció actual, en l'esmentada Plaça de Sant Pere i del que només es conserven fragments de crani, algunes dents, falanges i costelles.

Però les restes més ben conservades, malgrat que sigui d'una forma parcial, és l'**UE.570-UF1**. És una inhumació orientada E-W de la que només es conserven les extremitats inferiors al complet, exceptuant els fèmur dret i esquerra, del que es conserva només uns 15 cm de llargada. La resta de la inhumació hem de creure que va ser malmesa per accions antròpiques anteriors a la intervenció actual, i de la que desconeixem la seva data d'execució.

Aquesta inhumació no anava associada de cap guarniment o material arqueològic que ens pogués facilitar la seva interpretació, o almenys tenir una referència de la seva cronologia. Sí que s'ha pogut recuperar la part equivalent del taüt (**UE.573**). Es tracta de la base de la caixa de fusta, molt malmesa, i alguns claus de ferro que van servir per muntar el taüt. Com la resta de la inhumació estava molt deteriorada.

Comentari a part es mereix **l'UE.580**, formada per milers de fragments d'ossos de tota mida i alguns d'ells identificables, que podrien pertànyer a restes d'inhumacions, sense cap connexió anatòmica entre ells. Per les seves característiques, aquest conjunt d'ossos podria tractar-se de les restes d'una fossa comuna, provinents de l'antic cementiri situat al terreny que avui coneixem com a Plaça de Sant Pere, o restes d'enterraments que no van ser traslladats al nou cementiri, durant la desamortització del segle XIX.

Per concloure podem dir, que en base a la documentació a la que hem tingut accés, les estructures aparegudes a les rases **200 i 300**, no hi ha cap dubte de que formen part d'edificacions del segle XVIII-XIX, situades molt a prop del Presidio Peninsular. Aquesta edificacions, ja apareixen els Quarterons d'En Garriga, i que per poder portar a terme el Pla Cerdà i el seu "Eixample", varen ser enderrocades a la segona meitat del segle XIX.

També podem afirmar que les restes òssies i d'inhumacions aparegudes a la rasa **500**, estan relacionades amb l'antic cementiri del Convent de Sant Pere de les Puel.les. Hauríem de considerar-les com una troballa fortuïta, si pensem que amb la construcció del Cementiri Nou de Barcelona, a principis del segle XIX, al barri del Poble Nou de Sant Martí de Provençals, va determinar la definitiva eliminació del fossar del monestir, terreny que avui coneixem com a Plaça de Sant Pere. I que en principi totes des despulles haurien ser traslladades al nou Camp Sant, menys aquelles que van ser oblidades o no van ser traslladades al nou cementiri; potser perquè el seu enclavament no era prou visible.



Si més no, serà necessari, doncs, esperar que futures intervencions arqueològiques ampliïn els coneixements sobre aquesta zona i en concret en la Plaça de Sant Pere, de manera que sigui possible obtenir resultats més aclaridors, ja que les pròpies característiques de la intervenció (en especial l'escassa profunditat i limitada amplada de les rases), així com la inexistència de material arqueològic associat, no van facilitar la interpretació de les troballes.

## **8. Bibliografia**

- **AA. VV. (1969-1980):** “*Gran enciclopèdia catalana*”. 15 vol. Edicions 62  
– Enciclopèdia Catalana, S. A. Barcelona.

- **AA. VV. (1982):** “*Gran geografia comarcal de Catalunya. Volum 8: El Barcelonès i el Baix Llobregat*”. Fundació Enciclopèdia Catalana. Barcelona.
- **AA.VV. (1992):** “*La ciutat a través del temps. Cartografia històrica*” *Història de Barcelona, Índex*. Barcelona.
- **AJUNTAMENT DE BARCELONA:** *Barcelonaguia*.  
<<http://www.bcn.es/cgi-guia/guiamap4/cgi-guia/?actives=&plant=capes4c&idioma=0&calle=pintor+fortuny&numero=1-3&calle2=>>>
- **AJUNTAMENT DE BARCELONA:** *Nomenclàtor dels carrers*.  
<<http://www.bcn.es/nomenclator/catala/cerca/welcome.htm>>
- **ALCOBE, Eduardo. (1999):** “*Parroquia de San Pedro de las Puelles: Breves notas soboe la milenaria Iglesia de San Pedro de las Puelles de Barcelona*”. Barcelona
- **ALIER, Roger; et Alii (1995):** “*El desplegament de la ciutat Manufacturera, 1714-1833*”. A: *Història de Barcelona. Volum 5*. Dirigit per Sobrequés i Callicó, Jaume. Enciclopèdia Catalana i Ajuntament de Barcelona. Barcelona.
- **AMADES, Joan (1984):** “*Històries i llegendes de Barcelona. Passejada pels carrers de la ciutat vella. Volum I*”. Edicions 62. Barcelona.
- **ARIAS DEL REAL, Laura (2003):** “*Memòria de la Intervenció Preventiva efectuada als Carrers de Sant Pere Més Alt, 11-13 I 8-10 i De Verdaguer i Callís,3-11 I Sant Pere Més Alt 42-46 ( Barcelona, Barcelonès)*”. Servei d’Arqueologia. Generalitat de Catalunya. Inèdita.
- **CABRÉ I PARET, Montserrat. (1989):** “*Les monjes de Sant Pere de les Puelles, propietaries al Pla de Barcelona (segles X-XI). Actes del Congrés d’Història del Pla de Barcelona, 1985. Vol.I*”. Barcelona
- **CARANDINI, Andrea (1997):** “*Historias en la tierra. Manual de excavación arqueológica*”. Crítica. Barcelona.



- **CIRICI, Alexandre (1975):** “*Barcelona pam a pam*”. Ed. Teide 7<sup>a</sup> edició (1985). Barcelona.
- **GARCIA ESPUCHE, Albert; i GUÀRDIA BASSOLS, Manuel (1986):** “*Espai i societat a la Barcelona preindústria* “. Edicions de la Magrana. Barcelona.
- **GENERALITAT DE CATALUNYA. DEPARTAMENT DE POLÍTICA TERRITORIAL I OBRES PÚBLIQUES:** “*Hipermapa. Atlas electrònic de Catalunya*”. <<http://www10.gencat.net/ptop/AppJava/cat/actuacions/territori/hipermapa.jsp>>
- **GUÀRDIA, Manuel; i GARCIA ESPUCHE, Albert (1995):** “*Estructura Urbana*”. A: *Història de Barcelona. Volum 6: La ciutat industrial 1833-1897*. Dirigit per Sobrequés i Callicó, Jaume. Enciclopèdia Catalana i Ajuntament de Barcelona. Barcelona.
- **HARRIS, Edward C. (1991):** “*Principios de estratigrafía arqueológica*”. Ed. Crítica. Barcelona.
- **PAULÍ MENENDEZ, Antoni (1945):** “*El Real Monasterio de Sant Pere de Puellas*”. Barcelona.
- **PEÑARROJA, Jordi. (2007):** “*Edificis viatges de Barcelona*”, cap. 17, pag. 375-388. Llibres de L’index. Barcelona.

## **ANNEXES**

### **Repertori estratigràfic**

### **Documentació gràfica**

- **Documentació fotogràfica**
- **Documentació planimètrica**

## Repertori estratigràfic

|   |  |                   |                                   |  |
|---|--|-------------------|-----------------------------------|--|
| <b>Fitxa d'unitat estratigràfica</b>                      |  |                   | <b>U. E. : 101.</b>               |  |
| Sector: <b>Rasa 100.</b><br><b>C/.Méndez Núñez 1-5, 2</b> |  | Codi MHCB: 032/07 | Cronologia: <b>Contemporània.</b> |  |
| DEFINICIÓ :   | <b>Paviment actualment en ús al Carrer Méndez Núñez</b>  |                   |                                   |  |
| DESCRIPCIÓ :  | <b>Format per peces de panot quadrat de 20 x 20 x 4 cm</b><br><b>Apareixia a partir de 10.50 m. s. n. m.</b> |                   |                                   |  |
| MATERIAL DIRECTOR :                                       |  |                   |                                   |  |
| SEQÜÈNCIA FÍSICA :  | Igual a  |                   | Equivalent a                      |  |
|   | Rebleix a  |                   | És reblert per                    |  |
|   | Cobreix a  | <b>102.</b>       | És cobert per                     |  |
|   | Talla a  |                   | Tallat per                        |  |
|   | Es recolza a   |                   | Se li recolza                     |  |
|   | S'entrega a  |                   | Se li entrega                     |  |

|   |   |                   |                                   |             |
|---|---|-------------------|-----------------------------------|-------------|
| <b>Fitxa d'unitat estratigràfica</b>                      |   |                   | <b>U. E. : 102.</b>               |             |
| Sector: <b>Rasa 100.</b><br><b>C/.Méndez Núñez 1-5, 2</b> |   | Codi MHCB: 032/07 | Cronologia: <b>Contemporània.</b> |             |
| DEFINICIÓ :   | <b>Preparació del paviment actualment en ús al Carrer Méndez Núñez.</b>                             |                   |                                   |             |
| DESCRIPCIÓ :  | <b>Morter amb una potència variable de 0.6 cm. Apareixia aproximadament entre 10.46 m. s. n. m.</b> |                   |                                   |             |
| MATERIAL DIRECTOR :                                       |   |                   |                                   |             |
| SEQÜÈNCIA FÍSICA :  | Igual a   |                   | Equivalent a                      |             |
|   | Rebleix a   |                   | És reblert per                    |             |
|   | Cobreix a   | <b>103.</b>       | És cobert per                     | <b>101.</b> |
|   | Talla a   |                   | Tallat per                        |             |
|   | Es recolza a  |                   | Se li recolza                     |             |
|   | S'entrega a   |                   | Se li entrega                     |             |



|   |  |                    |                                   |             |
|---|--|--------------------|-----------------------------------|-------------|
| <b>Fitxa d'unitat estratigràfica</b>                      |  |                    | <b>U. E. : 103.</b>               |             |
| Sector: <b>Rasa 100.</b><br><b>C/.Méndez Núñez 1-5, 2</b> |  | Codi MHC B: 032/07 | Cronologia: <b>Contemporània.</b> |             |
| DEFINICIÓ :   | <b>Preparació del paviment actualment en ús al Carrer Méndez Núñez.</b>                              |                    |                                   |             |
| DESCRIPCIÓ :  | <b>Formigó, amb una potència variable de 12 cm. Apareixia aproximadament entre 10.40 m. s. n. m.</b> |                    |                                   |             |
| MATERIAL DIRECTOR :                                       |  |                    |                                   |             |
| SEQÜÈNCIA FÍSICA :  | Igual a  |                    | Equivalent a                      |             |
|   | Rebleix a  |                    | És reblert per                    |             |
|   | Cobreix a  | <b>104.</b>        | És cobert per                     | <b>102.</b> |
|   | Talla a  |                    | Tallat per                        |             |
|   | Es recolza a   |                    | Se li recolza                     |             |
|   | S'entrega a  |                    | Se li entrega                     |             |

|   |   |                    |                                   |             |
|---|---|--------------------|-----------------------------------|-------------|
| <b>Fitxa d'unitat estratigràfica</b>                      |   |                    | <b>U. E. : 104.</b>               |             |
| Sector: <b>Rasa 100.</b><br><b>C/.Méndez Núñez 1-5, 2</b> |   | Codi MHC B: 032/07 | Cronologia: <b>Contemporània.</b> |             |
| DEFINICIÓ :   | <b>Nivell de rebliment de rases de servei recents.</b>  |                    |                                   |             |
| DESCRIPCIÓ :  | <b>Sauló de color marró ataronjat amb sorres i restes de material constructiu contemporani (maons, plaques protecció FECSA). Cobria serveis contemporanis ( aigua, gas i llum). L'estrat s'estenia més enllà de la cota màxima de profunditat de la rasa, 10.28 m. s. n. m.</b> |                    |                                   |             |
| MATERIAL DIRECTOR :                                       |   |                    |                                   |             |
| SEQÜÈNCIA FÍSICA :  | Igual a   |                    | Equivalent a                      |             |
|   | Rebleix a   |                    | És reblert per                    |             |
|   | Cobreix a   |                    | És cobert per                     | <b>103.</b> |
|   | Talla a   |                    | Tallat per                        |             |
|   | Es recolza a  |                    | Se li recolza                     |             |
|   | S'entrega a   |                    | Se li entrega                     |             |

|   |   |                    |                                   |  |
|---|---|--------------------|-----------------------------------|--|
| <b>Fitxa d'unitat estratigràfica</b>                      |   |                    | <b>U. E. : 201.</b>               |  |
| Sector: <b>Rasa 200.</b><br><b>C/.Méndez Núñez 1-5, 2</b> |   | Codi MHC B: 032/07 | Cronologia: <b>Contemporània.</b> |  |
| DEFINICIÓ :   | <b>Paviment actualment en ús al Carrer Méndez Núñez</b>                                     |                    |                                   |  |
| DESCRIPCIÓ :  | <b>Nivell de quitrà d'entre 0.7 cm. Es va documentar aproximadament a 10.30 m. s. n. m.</b> |                    |                                   |  |
| MATERIAL DIRECTOR :                                       |   |                    |                                   |  |
| SEQÜÈNCIA FÍSICA :  | Igual a   |                    | Equivalent a                      |  |
|   | Rebleix a   |                    | És reblert per                    |  |
|   | Cobreix a   | <b>202.</b>        | És cobert per                     |  |
|   | Talla a   |                    | Tallat per                        |  |
|   | Es recolza a  |                    | Se li recolza                     |  |
|   | S'entrega a   |                    | Se li entrega                     |  |





|   |   |                   |                                   |             |
|---|---|-------------------|-----------------------------------|-------------|
| <b>Fitxa d'unitat estratigràfica</b>                      |   |                   | <b>U. E. : 202.</b>               |             |
| Sector: <b>Rasa 200.</b><br><b>C/.Méndez Núñez 1-5, 2</b> |   | Codi MHCB: 032/07 | Cronologia: <b>Contemporània.</b> |             |
| DEFINICIÓ :   | <b>Preparació del paviment actualment en ús Carrer Méndez Núñez</b>   |                   |                                   |             |
| DESCRIPCIÓ :  | <b>Capa formigó amb "mallazo" d'uns 0.25 cm. de potència. Es va documentar aproximadament a 10.23 m. s. n. m.</b> |                   |                                   |             |
| SEQÜÈNCIA FÍSICA :  | Igual a   |                   | Equivalent a                      |             |
|   | Rebleix a   |                   | És reblert per                    |             |
|   | Cobreix a   | <b>203.</b>       | És cobert per                     | <b>201.</b> |
|   | Talla a   |                   | Tallat per                        |             |
|   | Es recolza a  |                   | Se li recolza                     |             |
|   | S'entrega a   |                   | Se li entrega                     |             |

|   |   |                   |                                   |             |
|---|---|-------------------|-----------------------------------|-------------|
| <b>Fitxa d'unitat estratigràfica</b>                      |   |                   | <b>U. E. : 203.</b>               |             |
| Sector: <b>Rasa 200.</b><br><b>C/.Méndez Núñez 1-5, 2</b> |   | Codi MHCB: 032/07 | Cronologia: <b>Contemporània.</b> |             |
| DEFINICIÓ :   | <b>Nivell de rebliment servei recents.</b>  |                   |                                   |             |
| DESCRIPCIÓ :  | <b>Sauló de color marró ataronjat amb sorres. Cobria serveis contemporanis (col.lector principal d'aigües ). L'estrat s'estenia més enllà de la cota màxima de profunditat de la rasa, 9.98 m. s. n. m.</b> |                   |                                   |             |
| SEQÜÈNCIA FÍSICA :  | Igual a   |                   | Equivalent a                      |             |
|   | Rebleix a   |                   | És reblert per                    |             |
|   | Cobreix a   | <b>204.</b>       | És cobert per                     | <b>202.</b> |
|   | Talla a   |                   | Tallat per                        |             |
|   | Es recolza a  |                   | Se li recolza                     |             |
|   | S'entrega a   |                   | Se li entrega                     |             |

|   |  |                   |                                   |             |
|---|--|-------------------|-----------------------------------|-------------|
| <b>Fitxa d'unitat estratigràfica</b>                      |  |                   | <b>U. E. : 204.</b>               |             |
| Sector: <b>Rasa 200.</b><br><b>C/.Méndez Núñez 1-5, 2</b> |  | Codi MHCB: 032/07 | Cronologia: <b>Contemporània.</b> |             |
| DEFINICIÓ :   | <b>Estructura-mur</b>  |                   |                                   |             |
| DESCRIPCIÓ :  | <b>Mur format per pedres irregulars i de dimensions varies, juntament amb fragments de maons, tot plegat lligat amb morter de calç de color blanquinós. Es va documentar aproximadament entre 9.70 m. s. n. m. Estava afectat i desmuntat per la presència de serveis contemporanis.</b> |                   |                                   |             |
| SEQÜÈNCIA FÍSICA :  | Igual a  | <b>UE.305</b>     | Equivalent a                      |             |
|   | Rebleix a  |                   | És reblert per                    |             |
|   | Cobreix a  |                   | És cobert per                     | <b>203.</b> |
|   | Talla a  |                   | Tallat per                        |             |
|   | Es recolza a   | <b>206</b>        | Se li recolza                     |             |
|   | S'entrega a  |                   | Se li entrega                     |             |

|   |  |                    |                                   |                     |
|---|--|--------------------|-----------------------------------|---------------------|
| <b>Fitxa d'unitat estratigràfica</b>                      |  |                    |                                   | <b>U. E. : 205.</b> |
| Sector: <b>Rasa 200.</b><br><b>C/.Méndez Núñez 1-5, 2</b> |  | Codi MHC B: 032/07 | Cronologia: <b>Contemporània.</b> |                     |
| DEFINICIÓ :   | <b>Retall</b>  |                    |                                   |                     |
| DESCRIPCIÓ :  | <b>Retall del Mur UE.204. Es va documentar aproximadament a uns 9.30 m. s. n. m. aproximadament.</b> |                    |                                   |                     |
| SEQÜÈNCIA FÍSICA :  | Igual a  | <b>UE.311</b>      | Equivalent a                      |                     |
|   | Rebleix a  |                    | És reblert per                    | <b>204</b>          |
|   | Cobreix a  |                    | És cobert per                     |                     |
|   | Talla a  | <b>203</b>         | Tallat per                        |                     |
|   | Es recolza a   |                    | Se li recolza                     |                     |
|   | S'entrega a  |                    | Se li entrega                     |                     |

|   |  |                    |                                   |                   |
|---|--|--------------------|-----------------------------------|-------------------|
| <b>Fitxa d'unitat estratigràfica</b>                      |  |                    |                                   | <b>U. E.:206.</b> |
| Sector: <b>Rasa 200.</b><br><b>C/.Méndez Núñez 1-5, 2</b> |  | Codi MHC B: 032/07 | Cronologia: <b>Contemporània.</b> |                   |
| DEFINICIÓ :   | <b>Nivell geològic</b>   |                    |                                   |                   |
| DESCRIPCIÓ :  | <b>Nivell d'argiles vermelles amb carbonats, es documentà a 9.45 m. s. n. m., aproximadament).</b> |                    |                                   |                   |
| SEQÜÈNCIA FÍSICA :  | Igual a  |                    | Equivalent a                      |                   |
|   | Rebleix a  |                    | És reblert per                    |                   |
|   | Cobreix a  |                    | És cobert per                     | <b>203</b>        |
|   | Talla a  |                    | Tallat per                        | <b>205</b>        |
|   | Es recolza a   |                    | Se li recolza                     |                   |
|   | S'entrega a  |                    | Se li entrega                     |                   |

|   |  |                    |                                   |                     |
|---|--|--------------------|-----------------------------------|---------------------|
| <b>Fitxa d'unitat estratigràfica</b>                      |  |                    |                                   | <b>U. E. : 301.</b> |
| Sector: <b>Rasa 300.</b><br><b>C/.Méndez Núñez 1-5, 2</b> |  | Codi MHC B: 032/07 | Cronologia: <b>Contemporània.</b> |                     |
| DEFINICIÓ :   | <b>Paviment actualment en ús al Carrer Méndez Núñez</b>  |                    |                                   |                     |
| DESCRIPCIÓ :  | <b>Format per peces de panot quadrat de 20 x 20 x 4 cm<br/>Apareixia a partir de 10.50 m. s. n. m.</b> |                    |                                   |                     |
| SEQÜÈNCIA FÍSICA :  | Igual a  |                    | Equivalent a                      |                     |
|   | Rebleix a  |                    | És reblert per                    |                     |
|   | Cobreix a  | <b>302.</b>        | És cobert per                     |                     |
|   | Talla a  |                    | Tallat per                        |                     |
|   | Es recolza a   |                    | Se li recolza                     |                     |
|   | S'entrega a  |                    | Se li entrega                     |                     |

|   |   |                   |                                   |                     |
|---|---|-------------------|-----------------------------------|---------------------|
| <b>Fitxa d'unitat estratigràfica</b>                      |   |                   |                                   | <b>U. E. : 302.</b> |
| Sector: <b>Rasa 300.</b><br><b>C/.Méndez Núñez 1-5, 2</b> |   | Codi MHCB: 032/07 | Cronologia: <b>Contemporània.</b> |                     |
| DEFINICIÓ :   | <b>Preparació del paviment actualment en ús al Carrer Méndez Núñez.</b>                             |                   |                                   |                     |
| DESCRIPCIÓ :  | <b>Morter amb una potència variable de 0.6 cm. Apareixia aproximadament entre 10.46 m. s. n. m.</b> |                   |                                   |                     |
| SEQÜÈNCIA FÍSICA :  | Igual a   |                   | Equivalent a                      |                     |
|   | Rebleix a   |                   | És reblert per                    |                     |
|   | Cobreix a   | <b>303.</b>       | És cobert per                     | <b>301.</b>         |
|   | Talla a   |                   | Tallat per                        |                     |
|   | Es recolza a  |                   | Se li recolza                     |                     |
|   | S'entrega a   |                   | Se li entrega                     |                     |

|   |  |                   |                                   |                     |
|---|--|-------------------|-----------------------------------|---------------------|
| <b>Fitxa d'unitat estratigràfica</b>                      |  |                   |                                   | <b>U. E. : 303.</b> |
| Sector: <b>Rasa 300.</b><br><b>C/.Méndez Núñez 1-5, 2</b> |  | Codi MHCB: 032/07 | Cronologia: <b>Contemporània.</b> |                     |
| DEFINICIÓ :   | <b>Preparació del paviment actualment en ús al Carrer Méndez Núñez.</b>                              |                   |                                   |                     |
| DESCRIPCIÓ :  | <b>Formigó, amb una potència variable de 12 cm. Apareixia aproximadament entre 10.40 m. s. n. m.</b> |                   |                                   |                     |
| SEQÜÈNCIA FÍSICA :  | Igual a  |                   | Equivalent a                      |                     |
|   | Rebleix a  |                   | És reblert per                    |                     |
|   | Cobreix a  | <b>304.</b>       | És cobert per                     | <b>302.</b>         |
|   | Talla a  |                   | Tallat per                        |                     |
|   | Es recolza a   |                   | Se li recolza                     |                     |
|   | S'entrega a  |                   | Se li entrega                     |                     |

|   |   |                   |                                   |                   |
|---|---|-------------------|-----------------------------------|-------------------|
| <b>Fitxa d'unitat estratigràfica</b>                      |   |                   |                                   | <b>U. E.:304.</b> |
| Sector: <b>Rasa 300.</b><br><b>C/.Méndez Núñez 1-5, 2</b> |   | Codi MHCB: 032/07 | Cronologia: <b>Contemporània.</b> |                   |
| DEFINICIÓ :   | <b>Nivell de rebliment de rases de servei recents.</b>  |                   |                                   |                   |
| DESCRIPCIÓ :  | <b>Sauló de color ataronjat amb bosses d'argiles vermelles i restes de material constructiu contemporani (maons, plaques protecció FECSA). Cobria serveis contemporanis (aigua, gas i llum), es documentà a 10.28 m. s. n. m., aproximadament).</b> |                   |                                   |                   |
| MATERIAL DIRECTOR :                                       |   |                   |                                   |                   |
| SEQÜÈNCIA FÍSICA :  | Igual a   |                   | Equivalent a                      |                   |
|   | Rebleix a   |                   | És reblert per                    |                   |
|   | Cobreix a   | <b>305-306</b>    | És cobert per                     | <b>303</b>        |
|   | Talla a   |                   | Tallat per                        |                   |
|   | Es recolza a  |                   | Se li recolza                     |                   |
|   | S'entrega a   |                   | Se li entrega                     |                   |

|   |  |                    |                                   |                     |
|---|--|--------------------|-----------------------------------|---------------------|
| <b>Fitxa d'unitat estratigràfica</b>                      |  |                    |                                   | <b>U. E. : 305.</b> |
| Sector: <b>Rasa 300.</b><br><b>C/.Méndez Núñez 1-5, 2</b> |  | Codi MHC B: 032/07 | Cronologia: <b>Contemporània.</b> |                     |
| DEFINICIÓ :   | <b>Estructura-mur</b>  |                    |                                   |                     |
| DESCRIPCIÓ :  | <b>Mur format per pedres irregulars i de dimensions varies, juntament amb fragments de maons, tot plegat lligat amb morter de calç de color blanquinós. Es va documentar aproximadament entre 9.97 m. s. n. m. Estava afectat parcialment per la presència de serveis contemporanis i l'arrel d'un plataner.</b> |                    |                                   |                     |
| SEQÜÈNCIA FÍSICA :  | Igual a  | <b>204</b>         | Equivalent a                      |                     |
|   | Rebleix a  | <b>311</b>         | És reblert per                    |                     |
|   | Cobreix a  |                    | És cobert per                     | <b>304</b>          |
|   | Talla a  |                    | Tallat per                        |                     |
|   | Es recolza a   | <b>306</b>         | Se li recolza                     |                     |
|   | S'entrega a  |                    | Se li entrega                     |                     |

|   |  |                    |                                   |                     |
|---|--|--------------------|-----------------------------------|---------------------|
| <b>Fitxa d'unitat estratigràfica</b>                      |  |                    |                                   | <b>U. E. : 306.</b> |
| Sector: <b>Rasa 300.</b><br><b>C/.Méndez Núñez 1-5, 2</b> |  | Codi MHC B: 032/07 | Cronologia: <b>Contemporània.</b> |                     |
| DEFINICIÓ :   | <b>Estructura-mur</b>  |                    |                                   |                     |
| DESCRIPCIÓ :  | <b>Mur format per pedres irregulars i de dimensions varies, juntament amb fragments de maons, tot plegat lligat amb morter de calç de color blanquinós. Es va documentar aproximadament entre 9.95 m. s. n. m. Estava afectat parcialment per la presència de serveis contemporanis i l'arrel d'un plataner.</b> |                    |                                   |                     |
| SEQÜÈNCIA FÍSICA :  | Igual a  |                    | Equivalent a                      |                     |
|   | Rebleix a  | <b>308</b>         | És reblert per                    |                     |
|   | Cobreix a  |                    | És cobert per                     | <b>304</b>          |
|   | Talla a  |                    | Tallat per                        |                     |
|   | Es recolza a   |                    | Se li recolza                     | <b>305</b>          |
|   | S'entrega a  |                    | Se li entrega                     |                     |

|   |   |                    |                                   |                    |
|---|---|--------------------|-----------------------------------|--------------------|
| <b>Fitxa d'unitat estratigràfica</b>                      |   |                    |                                   | <b>U. E. :307.</b> |
| Sector: <b>Rasa 300.</b><br><b>C/.Méndez Núñez 1-5, 2</b> |   | Codi MHC B: 032/07 | Cronologia: <b>Contemporània.</b> |                    |
| DEFINICIÓ :   | <b>Nivell de rebliment</b>  |                    |                                   |                    |
| DESCRIPCIÓ :  | <b>Nivell d'argiles vermelles plàstiques, que apareixen entre UE.305-306. es documentà a 9.95 m. s. n. m., aproximadament).</b> |                    |                                   |                    |
| SEQÜÈNCIA FÍSICA :  | Igual a   |                    | Equivalent a                      |                    |
|   | Rebleix a   |                    | És reblert per                    |                    |
|   | Cobreix a   | <b>309</b>         | És cobert per                     | <b>303</b>         |
|   | Talla a   |                    | Tallat per                        |                    |
|   | Es recolza a  | <b>305-306</b>     | Se li recolza                     |                    |
|   | S'entrega a   |                    | Se li entrega                     |                    |

|   |  |                    |                                   |            |
|---|--|--------------------|-----------------------------------|------------|
| <b>Fitxa d'unitat estratigràfica</b>                      |  |                    | <b>U. E. :308.</b>                |            |
| Sector: <b>Rasa 300.</b><br><b>C/.Méndez Núñez 1-5, 2</b> |  | Codi MHC B: 032/07 | Cronologia: <b>Contemporània.</b> |            |
| DEFINICIÓ :   | <b>Retall</b>  |                    |                                   |            |
| DESCRIPCIÓ :  | <b>Retall del Mur UE.306. Es va documentar aproximadament a uns 9.45 m. s. n. m. aproximadament.</b> |                    |                                   |            |
| SEQÜÈNCIA FÍSICA :  | Igual a  |                    | Equivalent a                      |            |
|   | Rebleix a  |                    | És reblert per                    |            |
|   | Cobreix a  |                    | És cobert per                     | <b>306</b> |
|   | Talla a  | <b>309</b>         | Tallat per                        |            |
|   | Es recolza a   |                    | Se li recolza                     |            |
|   | S'entrega a  |                    | Se li entrega                     |            |

|   |  |                    |                                   |                |
|---|--|--------------------|-----------------------------------|----------------|
| <b>Fitxa d'unitat estratigràfica</b>                      |  |                    | <b>U. E.:309.</b>                 |                |
| Sector: <b>Rasa 300.</b><br><b>C/.Méndez Núñez 1-5, 2</b> |  | Codi MHC B: 032/07 | Cronologia: <b>Contemporània.</b> |                |
| DEFINICIÓ :   | <b>Nivell geològic</b>   |                    |                                   |                |
| DESCRIPCIÓ :  | <b>Nivell d'argiles vermelles amb carbonats, es documentà a 8.85 m. s. n. m., aproximadament).</b> |                    |                                   |                |
| SEQÜÈNCIA FÍSICA :  | Igual a  |                    | Equivalent a                      |                |
|   | Rebleix a  |                    | És reblert per                    |                |
|   | Cobreix a  |                    | És cobert per                     | <b>307</b>     |
|   | Talla a  |                    | Tallat per                        | <b>305-306</b> |
|   | Es recolza a   |                    | Se li recolza                     |                |
|   | S'entrega a  |                    | Se li entrega                     |                |

|   |   |                    |                                   |            |
|---|---|--------------------|-----------------------------------|------------|
| <b>Fitxa d'unitat estratigràfica</b>                      |   |                    | <b>U. E. : 310.</b>               |            |
| Sector: <b>Rasa 310.</b><br><b>C/.Méndez Núñez 1-5, 2</b> |   | Codi MHC B: 032/07 | Cronologia: <b>Contemporània.</b> |            |
| DEFINICIÓ :   | <b>Estructura-mur</b>   |                    |                                   |            |
| DESCRIPCIÓ :  | <b>És la darrera filada de pedres d'un mur. Les pedres són de mig tamany, de formes irregulars, tot aixó lligat amb morter blanc de calç, aquest tros de mur és troba aïllat i en desconexió amb qualsevol altre estructura. Molt afectada per accions anteriors. L'estructura es va documentar entre 10.05 m. s. n. m.</b> |                    |                                   |            |
| SEQÜÈNCIA FÍSICA :  | Igual a   |                    | Equivalent a                      |            |
|   | Rebleix a   |                    | És reblert per                    |            |
|   | Cobreix a   |                    | És cobert per                     | <b>304</b> |
|   | Talla a   |                    | Tallat per                        |            |
|   | Es recolza a  |                    | Se li recolza                     |            |
|   | S'entrega a   |                    | Se li entrega                     |            |

|   |  |                   |                                   |
|---|--|-------------------|-----------------------------------|
| <b>Fitxa d'unitat estratigràfica</b>                      |  |                   | <b>U. E. :311.</b>                |
| Sector: <b>Rasa 300.</b><br><b>C./Méndez Núñez 1-5, 2</b> |  | Codi MHCB: 032/07 | Cronologia: <b>Contemporània.</b> |
| DEFINICIÓ :   | <b>Retall</b>  |                   |                                   |
| DESCRIPCIÓ :  | <b>Retall del Mur UE.305. Es va documentar aproximadament a uns 9.45 m. s. n. m. aproximadament.</b> |                   |                                   |
| SEQÜÈNCIA FÍSICA :  | Igual a  |                   | Equivalent a                      |
|   | Rebleix a  |                   | És reblert per                    |
|   | Cobreix a  |                   | És cobert per <b>305</b>          |
|   | Talla a  | <b>309</b>        | Tallat per                        |
|   | Es recolza a   |                   | Se li recolza                     |
|   | S'entrega a  |                   | Se li entrega                     |

|  |  |                   |                                   |
|--|--|-------------------|-----------------------------------|
| <b>Fitxa d'unitat estratigràfica</b>                       |  |                   | <b>U. E. :312.</b>                |
| Sector: <b>Rasa 300.ç</b><br><b>C./Méndez Núñez 1-5, 2</b> |  | Codi MHCB: 032/07 | Cronologia: <b>Contemporània.</b> |
| DEFINICIÓ :  | <b>Retall</b>  |                   |                                   |
| DESCRIPCIÓ :   | <b>Retall del Mur UE.310. Es va documentar aproximadament a uns 9.90 m. s. n. m. aproximadament.</b> |                   |                                   |
| SEQÜÈNCIA FÍSICA :   | Igual a  |                   | Equivalent a                      |
|  | Rebleix a  |                   | És reblert per                    |
|  | Cobreix a  |                   | És cobert per <b>310</b>          |
|  | Talla a  | <b>309</b>        | Tallat per                        |
|  | Es recolza a   |                   | Se li recolza                     |
|  | S'entrega a  |                   | Se li entrega                     |

|   |   |                   |                                   |
|---|---|-------------------|-----------------------------------|
| <b>Fitxa d'unitat estratigràfica</b>                          |   |                   | <b>U. E. : 401.</b>               |
| Sector: <b>Rasa 400.</b><br><b>C/Sant Pere Més Alt, 65-67</b> |   | Codi MHCB: 032/07 | Cronologia: <b>Contemporània.</b> |
| DEFINICIÓ :   | <b>Paviment actualment en ús al Carrer Sant Pere Més Alt</b>                                  |                   |                                   |
| DESCRIPCIÓ :  | <b>Lloses de pedra 43x30x8 cm.</b><br><b>Es va documentar aproximadament a 10 m. s. n. m.</b> |                   |                                   |
| SEQÜÈNCIA FÍSICA :  | Igual a   |                   | Equivalent a                      |
|   | Rebleix a   |                   | És reblert per                    |
|   | Cobreix a   | <b>402.</b>       | És cobert per                     |
|   | Talla a   |                   | Tallat per                        |
|   | Es recolza a  |                   | Se li recolza                     |
|   | S'entrega a   |                   | Se li entrega                     |

|   |   |                           |                                   |             |
|---|---|---------------------------|-----------------------------------|-------------|
| <b>Fitxa d'unitat estratigràfica</b>                    |   |                           | <b>U. E. : 402.</b>               |             |
| <b>Sector: Rasa 400.<br/>C/Sant Pere Més Alt, 65-67</b> |   | <b>Codi MHC B: 032/07</b> | <b>Cronologia: Contemporània.</b> |             |
| <b>DEFINICIÓ :</b>                                      | <b>Preparació del paviment actualment en ús al Carrer Sant Pere Més Alt</b>                                 |                           |                                   |             |
| <b>DESCRIPCIÓ :</b>                                     | <b>Capa de morter de ciment d'uns 5 cm. de potència. Es va documentar aproximadament a 9.92 m. s. n. m.</b> |                           |                                   |             |
| <b>SEQÜÈNCIA FÍSICA :</b>                               | Igual a   |                           | Equivalent a                      |             |
|   | Rebleix a   |                           | És reblert per                    |             |
|   | Cobreix a   | <b>403.</b>               | És cobert per                     | <b>401.</b> |
|   | Talla a   |                           | Tallat per                        |             |
|   | Es recolza a  |                           | Se li recolza                     |             |
|   | S'entrega a   |                           | Se li entrega                     |             |

|   |  |                           |                                   |             |
|---|--|---------------------------|-----------------------------------|-------------|
| <b>Fitxa d'unitat estratigràfica</b>                    |  |                           | <b>U. E. : 403.</b>               |             |
| <b>Sector: Rasa 400.<br/>C/Sant Pere Més Alt, 65-67</b> |  | <b>Codi MHC B: 032/07</b> | <b>Cronologia: Contemporània.</b> |             |
| <b>DEFINICIÓ :</b>                                      | <b>Preparació del paviment actualment en ús al Carrer Méndez Núñez.</b>  |                           |                                   |             |
| <b>DESCRIPCIÓ :</b>                                     | <b>Formigó de ciment d'uns 25 cm. de potència, juntament amb "mallazo". Es va documentar aproximadament a 9.87 m. s. n. m.</b> |                           |                                   |             |
| <b>SEQÜÈNCIA FÍSICA :</b>                               | Igual a  |                           | Equivalent a                      |             |
|   | Rebleix a  |                           | És reblert per                    |             |
|   | Cobreix a  | <b>404.</b>               | És cobert per                     | <b>402.</b> |
|   | Talla a  |                           | Tallat per                        |             |
|   | Es recolza a   |                           | Se li recolza                     |             |
|   | S'entrega a  |                           | Se li entrega                     |             |

|   |   |                           |                                   |             |
|---|---|---------------------------|-----------------------------------|-------------|
| <b>Fitxa d'unitat estratigràfica</b>                    |   |                           | <b>U. E. : 404.</b>               |             |
| <b>Sector: Rasa 400.<br/>C/Sant Pere Més Alt, 65-67</b> |   | <b>Codi MHC B: 032/07</b> | <b>Cronologia: Contemporània.</b> |             |
| <b>DEFINICIÓ :</b>                                      | <b>Nivell de rebliment de rases de servei recents.</b>  |                           |                                   |             |
| <b>DESCRIPCIÓ :</b>                                     | <b>Sauló de color marró ataronjat amb sorres barrejades amb les restes de runa contemporànea (totxos, tubs PVC, plàstics, vidres, panots, etc). També apareixen pedres de mitjà tamany, amb una cota superior de 9.60 m.s.n.m. aproximadament. L'estrat s'estenia més enllà de la cota màxima de profunditat de la rasa, 9.25 m. s. n. m.</b> |                           |                                   |             |
| <b>SEQÜÈNCIA FÍSICA :</b>                               | Igual a   |                           | Equivalent a                      |             |
|   | Rebleix a   |                           | És reblert per                    |             |
|   | Cobreix a   |                           | És cobert per                     | <b>403.</b> |
|   | Talla a   |                           | Tallat per                        |             |
|   | Es recolza a  |                           | Se li recolza                     |             |
|   | S'entrega a   |                           | Se li entrega                     |             |

|  |  |                   |                |                                   |  |
|--|--|-------------------|----------------|-----------------------------------|--|
| <b>Fitxa d'unitat estratigràfica</b>                           |  |                   |                | <b>U. E. : 501.</b>               |  |
| Sector: <b>Rasa 500.</b><br><b>C/.Plaça de Sant Pere,15-16</b> |  | Codi MHCB: 032/07 |                | Cronologia: <b>Contemporània.</b> |  |
| DEFINICIÓ :  | <b>Paviment actualment en ús a la Plaça de Sant Pere.</b>  |                   |                |                                   |  |
| DESCRIPCIÓ :   | <b>Lloses de pedra de tamany variable: 56x37x11 cm.; 35x35x6 cm.; 25x16x20cm. Es va documentar aproximadament a 9.80 m. s. n. m.</b> |                   |                |                                   |  |
| MATERIAL DIRECTOR :  |  |                   |                |                                   |  |
| SEQUÈNCIA FÍSICA :   | Igual a  |                   | Equivalent a   |                                   |  |
|  | Rebleix a  |                   | És reblert per |                                   |  |
|  | Cobreix a  | <b>502.</b>       | És cobert per  |                                   |  |
|  | Talla a  |                   | Tallat per     |                                   |  |
|  | Es recolza a   |                   | Se li recolza  |                                   |  |
|  | S'entrega a  |                   | Se li entrega  |                                   |  |

|  |   |                   |                |                                   |  |
|--|---|-------------------|----------------|-----------------------------------|--|
| <b>Fitxa d'unitat estratigràfica</b>                           |   |                   |                | <b>U. E. : 502.</b>               |  |
| Sector: <b>Rasa 500.</b><br><b>C/.Plaça de Sant Pere,15-16</b> |   | Codi MHCB: 032/07 |                | Cronologia: <b>Contemporània.</b> |  |
| DEFINICIÓ :  | <b>Preparació del paviment actualment en ús a la Plaça de Sant Pere.</b>                                    |                   |                |                                   |  |
| DESCRIPCIÓ :   | <b>Capa de morter de ciment d'uns 7 cm. de potència. Es va documentar aproximadament a 9.45 m. s. n. m.</b> |                   |                |                                   |  |
| MATERIAL DIRECTOR :  |   |                   |                |                                   |  |
| SEQUÈNCIA FÍSICA :   | Igual a   |                   | Equivalent a   |                                   |  |
|  | Rebleix a   |                   | És reblert per |                                   |  |
|  | Cobreix a   | <b>503.</b>       | És cobert per  | <b>501.</b>                       |  |
|  | Talla a   |                   | Tallat per     |                                   |  |
|  | Es recolza a  |                   | Se li recolza  |                                   |  |
|  | S'entrega a   |                   | Se li entrega  |                                   |  |

|  |  |                   |                |                                   |  |
|--|--|-------------------|----------------|-----------------------------------|--|
| <b>Fitxa d'unitat estratigràfica</b>                           |  |                   |                | <b>U. E. : 503.</b>               |  |
| Sector: <b>Rasa 500.</b><br><b>C/.Plaça de Sant Pere,15-16</b> |  | Codi MHCB: 032/07 |                | Cronologia: <b>Contemporània.</b> |  |
| DEFINICIÓ :  | <b>Preparació del paviment actualment en ús a la Plaça de Sant Pere.</b>   |                   |                |                                   |  |
| DESCRIPCIÓ :   | <b>Nivell de formigó irregular d'uns 10-15 cm. de potència. Es va documentar aproximadament a 9.38 m. s. n. m.</b> |                   |                |                                   |  |
| SEQUÈNCIA FÍSICA :   | Igual a  |                   | Equivalent a   |                                   |  |
|  | Rebleix a  |                   | És reblert per |                                   |  |
|  | Cobreix a  | <b>504.</b>       | És cobert per  | <b>502.</b>                       |  |
|  | Talla a  |                   | Tallat per     |                                   |  |
|  | Es recolza a   |                   | Se li recolza  |                                   |  |
|  | S'entrega a  |                   | Se li entrega  |                                   |  |



|  |  |                            |                                   |                     |
|--|--|----------------------------|-----------------------------------|---------------------|
| <b>Fitxa d'unitat estratigràfica</b>                           |  |                            |                                   | <b>U. E. : 504.</b> |
| Sector: <b>Rasa 500.</b><br><b>C/.Plaça de Sant Pere,15-16</b> |  | Codi MHC B: 032/07         | Cronologia: <b>Contemporània.</b> |                     |
| DEFINICIÓ :  | <b>Nivell de rebliment de rases de servei recents.</b>   |                            |                                   |                     |
| DESCRIPCIÓ :   | <b>Sauló de color marró ataronjat barrejat amb sorres i argiles juntament amb maons i plàstics de FECSA, que cobreixen serveis actuals. L'estrat apareix a una cota superior de 9.23 m.s.n.m. aproximadament. La distribució dels componets d'aquest nivell varia al llarg de la rasa.</b> |                            |                                   |                     |
| SEQÜÈNCIA FÍSICA :   | Igual a  |                            | Equivalent a                      |                     |
|  | Rebleix a  |                            | És reblert per                    |                     |
|  | Cobreix a  | <b>550,560,570,574,580</b> | És cobert per                     | <b>503.</b>         |
|  | Talla a  |                            | Tallat per                        |                     |
|  | Es recolza a   |                            | Se li recolza                     |                     |
|  | S'entrega a  |                            | Se li entrega                     |                     |

|  |  |                    |                                   |                     |
|--|--|--------------------|-----------------------------------|---------------------|
| <b>Fitxa d'unitat estratigràfica</b>                           |  |                    |                                   | <b>U. E. : 550.</b> |
| Sector: <b>Rasa 500.</b><br><b>C/.Plaça de Sant Pere,15-16</b> |  | Codi MHC B: 032/07 | Cronologia: <b>Contemporània.</b> |                     |
| DEFINICIÓ :  | <b>Restes d'inhumacions</b>  |                    |                                   |                     |
| DESCRIPCIÓ :   | <b>Restes humanes molt esmicolades, però entre les més identificables, s'observen restes d'ossos llargs, de crani, costelles. Apareixen a una cota superior de 9.50 m.s.n.m. aproximadament.</b> |                    |                                   |                     |
| MATERIAL DIRECTOR :  |  |                    |                                   |                     |
| SEQÜÈNCIA FÍSICA :   | Igual a  |                    | Equivalent a                      |                     |
|  | Rebleix a  |                    | És reblert per                    |                     |
|  | Cobreix a  |                    | És cobert per                     | <b>504.</b>         |
|  | Talla a  |                    | Tallat per                        |                     |
|  | Es recolza a   |                    | Se li recolza                     |                     |
|  | S'entrega a  |                    | Se li entrega                     |                     |

|  |   |                    |                                   |                     |
|--|---|--------------------|-----------------------------------|---------------------|
| <b>Fitxa d'unitat estratigràfica</b>                           |   |                    |                                   | <b>U. E. : 560.</b> |
| Sector: <b>Rasa 500.</b><br><b>C/.Plaça de Sant Pere,15-16</b> |   | Codi MHC B: 032/07 | Cronologia: <b>Contemporània.</b> |                     |
| DEFINICIÓ :  | <b>Inhumacions individual</b>   |                    |                                   |                     |
| DESCRIPCIÓ :   | <b>Restes d'una inhumació d'un individu sense connexió anatòmica, molt disperses dins la traça de la rasa, i del que només es conserven fragments de crani, dents, falanges i costelles. Van aparèixer aproximadament a 9.40 m.s.n.m.</b> |                    |                                   |                     |
| SEQÜÈNCIA FÍSICA :   | Igual a   |                    | Equivalent a                      |                     |
|  | Rebleix a   |                    | És reblert per                    |                     |
|  | Cobreix a   |                    | És cobert per                     | <b>504.</b>         |
|  | Talla a   |                    | Tallat per                        |                     |
|  | Es recolza a  |                    | Se li recolza                     |                     |
|  | S'entrega a   |                    | Se li entrega                     |                     |

|  |   |                    |                                   |                     |
|--|---|--------------------|-----------------------------------|---------------------|
| <b>Fitxa d'unitat estratigràfica</b>                           |   |                    |                                   | <b>U. E. : 570.</b> |
| Sector: <b>Rasa 500.</b><br><b>C/.Plaça de Sant Pere,15-16</b> |   | Codi MHC B: 032/07 | Cronologia: <b>Contemporània.</b> |                     |
| DEFINICIÓ :  | <b>Inhumacions individual (UF1)</b>   |                    |                                   |                     |
| DESCRIPCIÓ :   | <b>És una inhumació orientada E-W de la que només es conserven les extremitats inferiors, exceptuant un tros del fèmur dret i i esquerra, d'uns 15 cm de llargada; malmesa per accions antròpiques anteriors a la intervenció actual. Va aparèixer aproximadament a 9.20 m.s.n.m.</b> |                    |                                   |                     |
| SEQUÈNCIA FÍSICA :   | Igual a   |                    | Equivalent a                      |                     |
|  | Rebleix a   |                    | És reblert per                    |                     |
|  | Cobreix a   | <b>573</b>         | És cobert per                     | <b>572</b>          |
|  | Talla a   |                    | Tallat per                        |                     |
|  | Es recolza a  |                    | Se li recolza                     |                     |
|  | S'entrega a   |                    | Se li entrega                     |                     |

|  |  |                    |                                   |                     |
|--|--|--------------------|-----------------------------------|---------------------|
| <b>Fitxa d'unitat estratigràfica</b>                           |  |                    |                                   | <b>U. E. : 571.</b> |
| Sector: <b>Rasa 500.</b><br><b>C/.Plaça de Sant Pere,15-16</b> |  | Codi MHC B: 032/07 | Cronologia: <b>Contemporània.</b> |                     |
| DEFINICIÓ :  | <b>Retall</b>  |                    |                                   |                     |
| DESCRIPCIÓ :   | <b>Retall Inhumació UE.570-UF1.<br/>Es va documentar aproximadament a uns 9.28 m. s. n. m. aproximadament.</b> |                    |                                   |                     |
| SEQUÈNCIA FÍSICA :   | Igual a  |                    | Equivalent a                      |                     |
|  | Rebleix a  |                    | És reblert per                    | <b>573</b>          |
|  | Cobreix a  |                    | És cobert per                     | <b>570-UF1, 572</b> |
|  | Talla a  | <b>574</b>         | Tallat per                        |                     |
|  | Es recolza a   |                    | Se li recolza                     |                     |
|  | S'entrega a  |                    | Se li entrega                     |                     |

|  |  |                     |                                   |                     |
|--|--|---------------------|-----------------------------------|---------------------|
| <b>Fitxa d'unitat estratigràfica</b>                           |  |                     |                                   | <b>U. E. : 572.</b> |
| Sector: <b>Rasa 500.</b><br><b>C/.Plaça de Sant Pere,15-16</b> |  | Codi MHC B: 032/07  | Cronologia: <b>Contemporània.</b> |                     |
| DEFINICIÓ :  | <b>Reompliment</b>   |                     |                                   |                     |
| DESCRIPCIÓ :   | <b>Reompliment interior ataüt (UE.573) compost per sorres de color marró fosc i petites arrels.<br/>Es va documentar aproximadament a uns 9.26 m. s. n. m. aproximadament.</b> |                     |                                   |                     |
| SEQUÈNCIA FÍSICA :   | Igual a  |                     | Equivalent a                      |                     |
|  | Rebleix a  |                     | És reblert per                    |                     |
|  | Cobreix a  | <b>570-UF1, 573</b> | És cobert per                     | <b>504</b>          |
|  | Talla a  |                     | Tallat per                        |                     |
|  | Es recolza a   |                     | Se li recolza                     |                     |
|  | S'entrega a  |                     | Se li entrega                     |                     |

|  |   |                   |                                   |                     |
|--|---|-------------------|-----------------------------------|---------------------|
| <b>Fitxa d'unitat estratigràfica</b>                           |   |                   |                                   | <b>U. E. : 573.</b> |
| Sector: <b>Rasa 500.</b><br><b>C/.Plaça de Sant Pere,15-16</b> |   | Codi MHCB: 032/07 | Cronologia: <b>Contemporània.</b> |                     |
| DEFINICIÓ :  | <b>Caixa de fusta</b>   |                   |                                   |                     |
| DESCRIPCIÓ :   | <b>Restes de l'ataüt, que contenia la inhumació UE.570-UF1.<br/>No s'ha recuperat la part superior de la caixa, però si alguns claus de ferro que van servir per montar-la<br/>Es va documentar aproximadament a uns 9.15 m. s. n. m. aproximadament.</b> |                   |                                   |                     |
| SEQÜÈNCIA FÍSICA :   | Igual a   |                   | Equivalent a                      |                     |
|  | Rebleix a   |                   | És reblert per                    |                     |
|  | Cobreix a   | <b>571</b>        | És cobert per                     | <b>570-UF1, 572</b> |
|  | Talla a   |                   | Tallat per                        |                     |
|  | Es recolza a  |                   | Se li recolza                     |                     |
|  | S'entrega a   |                   | Se li entrega                     |                     |

|  |  |                   |                                   |                          |
|--|--|-------------------|-----------------------------------|--------------------------|
| <b>Fitxa d'unitat estratigràfica</b>                           |  |                   |                                   | <b>U. E. : 574.</b>      |
| Sector: <b>Rasa 500.</b><br><b>C/.Plaça de Sant Pere,15-16</b> |  | Codi MHCB: 032/07 | Cronologia: <b>Contemporània.</b> |                          |
| DEFINICIÓ :  | <b>Nivell geològic</b>   |                   |                                   |                          |
| DESCRIPCIÓ :   | <b>Nivell d'argiles vermelles amb carbonats, es documentà a 9.14 m. s. n. m., aproximadament).</b> |                   |                                   |                          |
| SEQÜÈNCIA FÍSICA :   | Igual a  |                   | Equivalent a                      |                          |
|  | Rebleix a  |                   | És reblert per                    |                          |
|  | Cobreix a  |                   | És cobert per                     | <b>570-UF1, 572, 573</b> |
|  | Talla a  |                   | Tallat per                        | <b>571</b>               |
|  | Es recolza a   |                   | Se li recolza                     |                          |
|  | S'entrega a  |                   | Se li entrega                     |                          |

|  |   |                   |                                   |                     |
|--|---|-------------------|-----------------------------------|---------------------|
| <b>Fitxa d'unitat estratigràfica</b>                           |   |                   |                                   | <b>U. E. : 580.</b> |
| Sector: <b>Rasa 500.</b><br><b>C/.Plaça de Sant Pere,15-16</b> |   | Codi MHCB: 032/07 | Cronologia: <b>Contemporània.</b> |                     |
| DEFINICIÓ :  | <b>Inhumacions</b>  |                   |                                   |                     |
| DESCRIPCIÓ :   | <b>Restes d'inhumacions, en forma de milers de fragments d'ossos de tota mida i alguns d'ells identificables, van aparèixer aproximadament a 9.20 m.s.n. cobrint parcialment conduccions electriques actuals.<br/>Tots ells estaven agrupats en una àrea concreta i ocupaven un espai de 2 metres de llarg per 0.20-0.25 cm d'alt i 0.65 cm. l'amplada.</b> |                   |                                   |                     |
| SEQÜÈNCIA FÍSICA :   | Igual a   |                   | Equivalent a                      |                     |
|  | Rebleix a   |                   | És reblert per                    |                     |
|  | Cobreix a   |                   | És cobert per                     | <b>504</b>          |
|  | Talla a   |                   | Tallat per                        |                     |
|  | Es recolza a  |                   | Se li recolza                     |                     |
|  | S'entrega a   |                   | Se li entrega                     |                     |



**Fotografia núm. 1:**  
Rasa 100, vista general



**Fotografia núm. 2:**  
Rasa 100, obrers treballant amb el martell compressor i el pic



**Fotografia núm. 3:**

Rasa 100, ja buidada fins a la cota màxima de profunditat,



**Fotografia núm. 4:**

Rasa 100, travessada per serveis actuals d'aigua i gas.



**Fotografia 5: Quarterons d'En Garriga, 1858**  
En vermell: estructures que podrien correspondre als murs (UE.204, 305, 306, 310) localitzats en les rases 200 i 300



**Fotografia 6:**  
Rasa 200: vista general



**Fotografia 7:**  
Rasa 200: Obrer obrint el Carrer Méndez Núñez amb la Bobcat, per poder passar la tubular.



**Fotografia 8:**

Rasa 200: Obrer obrint la rasa connexió entre la rasa 200 i 300.  
En primer terme a l'esquerra l' UE.305.



**Fotografia 9:**

Rasa 200: Obrers instal.lant la tubular.





**Fotografia núm. 10:**  
Rasa 300, vista general



**Fotografia núm. 11:**  
Rasa 300, a l'esquerra l'arrel del plataner



**Fotografia núm. 12:**  
Rasa 300, UE.305 i UE306 a l'esquerra



**Fotografia núm. 13:**  
Rasa 300, UE.306 i la seva afectació per conduccions actuals,



**Fotografia núm. 14:**  
Rasa 300, UE.305 i UE.306 i la seva afectació per conduccions actuals,



**Fotografia núm. 15:**  
Rasa 300, detall de l'UE.306 i la seva afectació per conduccions actuals.



**Fotografia núm. 16:**  
Rasa 300, vista general UE.305 i UE.306



**Fotografia núm. 17:**  
Rasa 300, detall de l'UE.305



**Fotografia núm. 18:**  
Rasa 300, vista general




**Fotografia núm. 19:**  
Rasa 300, UE.310, i la rasa buidada fins a la cota màxima de profunditat,  
travessada per conduccions actuals



**Fotografia núm. 20:**  
Rasa 300, detall de l'UE.306, i el seu desmuntatge parcial



**Fotografia núm. 21:**  
Rasa 300, UE.305 i UE.306 després del desmuntatge parcial



**Fotografia núm. 22:**  
Rasa 400, vista general, mirant a la Plaça de Sant Pere



**Fotografia núm. 23:**  
Rasa 400, obrer treballant amb el martell compressor



**Fotografia núm. 24:**  
Rasa 400, detall amb restes de “mallazo”



**Fotografia núm. 25:**  
Rasa 400, obrer treballant amb el martell compressor





**Fotografia núm. 26:**  
Rasa 400, obrers treballant amb el martell compressor i la pala



**Fotografia núm. 27:**  
Rasa 400, ja buidada fins a la cota màxima de profunditat.



**Fotografia núm. 28:**  
Rasa 500, vista general, de la Plaça de Sant Pere



**Fotografia núm. 29:**  
Rasa 500, vista entrada ET a la Plaça de Sant Pere



**Fotografia núm. 30:**

Rasa 500, obrers obrint una cala amb martell compressor i pala



**Fotografia núm. 31:**

Rasa 500, vista de la cata, on s'aprecien les conduccions dels serveis actuals



**Fotografia núm. 32:**  
Rasa 500, vista general, del primer tram resseguint una antiga rasa



**Fotografia núm. 33:**  
Rasa 500, vista general del segon tram amb algunes de les cates efectuades



**Fotografia núm. 34:**

Rasa 500, ja buidada, en el segon tram, fins a la cota màxima de profunditat, on s'aprecien les conduccions actuals de la xarxa elèctrica



**Fotografia núm. 35:**

Rasa 500, ja buidada, en el primer tram, fins a la cota màxima de profunditat, on s'aprecia la cata on ha aparegut UE. 570-UF1; i on s'enterraren les restes d'UE.580



**Fotografia núm. 36:**  
Rasa 500, UE. 550



**Fotografia núm. 37:**  
Rasa 500, vista general UE.560



**Fotografia núm. 38:**  
Rasa 500, detall de l'UE.560, restes de crani



**Fotografia núm. 39:**  
Rasa 500, primers moments de l'excavació de l'UE. 570-UF1;



**Fotografia núm. 40:**  
Rasa 500, inhumació individual 570-UF1



**Fotografia núm. 41:**  
Rasa 500, detall dels peus de l'UE. 570-UF1;





**Fotografia núm. 42:**  
Rasa 500, detall dels genolls i els femurs de l'UE. 570-UF1;



**Fotografia núm. 43:**  
Rasa 500, retall (UE.571) on s'encabia l'ataüt i restes de fusta (573)



**Fotografia núm. 44:**  
Rasa 500, detall del retall (UE.571) i restes de fusta (UE.573)



**Fotografia núm. 45:**  
Rasa 500, detall de la tibia i peroné (UE. 570-UF1) i restes de fusta (UE.573)



**Fotografia núm. 46:**  
Rasa 500, vista fossa comuna, UE.580



**Fotografia núm. 47:**  
Rasa 500, detall fossa comuna, UE.580



**Fotografia núm. 48:**  
Rasa 500, perfil de la fossa comuna, UE.580



**Fotografia núm. 49:**  
Rasa 500, detall del perfil de la fossa comuna, UE.580



**Fotografia núm. 50:**

Rasa 500, trinxera coberta amb geotèxtil, on s'han enterrat les restes de l'UE.580. En primer terme, s'aprecien les conduccions antigues de xarxa elèctrica



**Fotografia núm. 51:**

Rasa 500, detall del geotèxtil cobert amb sauló, on s'han enterrat les restes de l'UE.580. En primer terme, s'aprecien les conduccions actuals de xarxa elèctrica



**Fotografia núm. 52:**

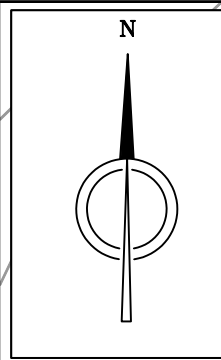
Rasa 500, estesa de les conduccions actuals de xarxa elèctrica, passant per sobre UE.580



**Fotografia núm. 53:**

Rasa 500, xarxa elèctrica entrant a l'ET de la Plaça de Sant Pere





Ronda de Sant Pere

Carrer de Trafalgar

Carrer de Lluís el Piadós

Carrer de Méndez Núñez

Plaça de Sant Pere

Carrer de Rec Com tal

Carrer del Bruc

- Rasa 100
- Rasa 200
- Rasa 300
- Rasa 400
- Rasa 500



MUSEU D'HISTÒRIA DE LA CIUTAT  
AJUNTAMENT DE BARCELONA

EXCAVACIÓ:  
Intervenció arqueològica efectuada al C. Méndez Núñez 1-5/C. Sant Pere Mes All.  
Codi MHCB: 32/07. Barcelona.

ARQUEÒLOGO:  
Carles Navarro

PLANIMETRIA:  
José Ignacio Jiménez

ESCALA:  
1:1000  
Original DIN A3

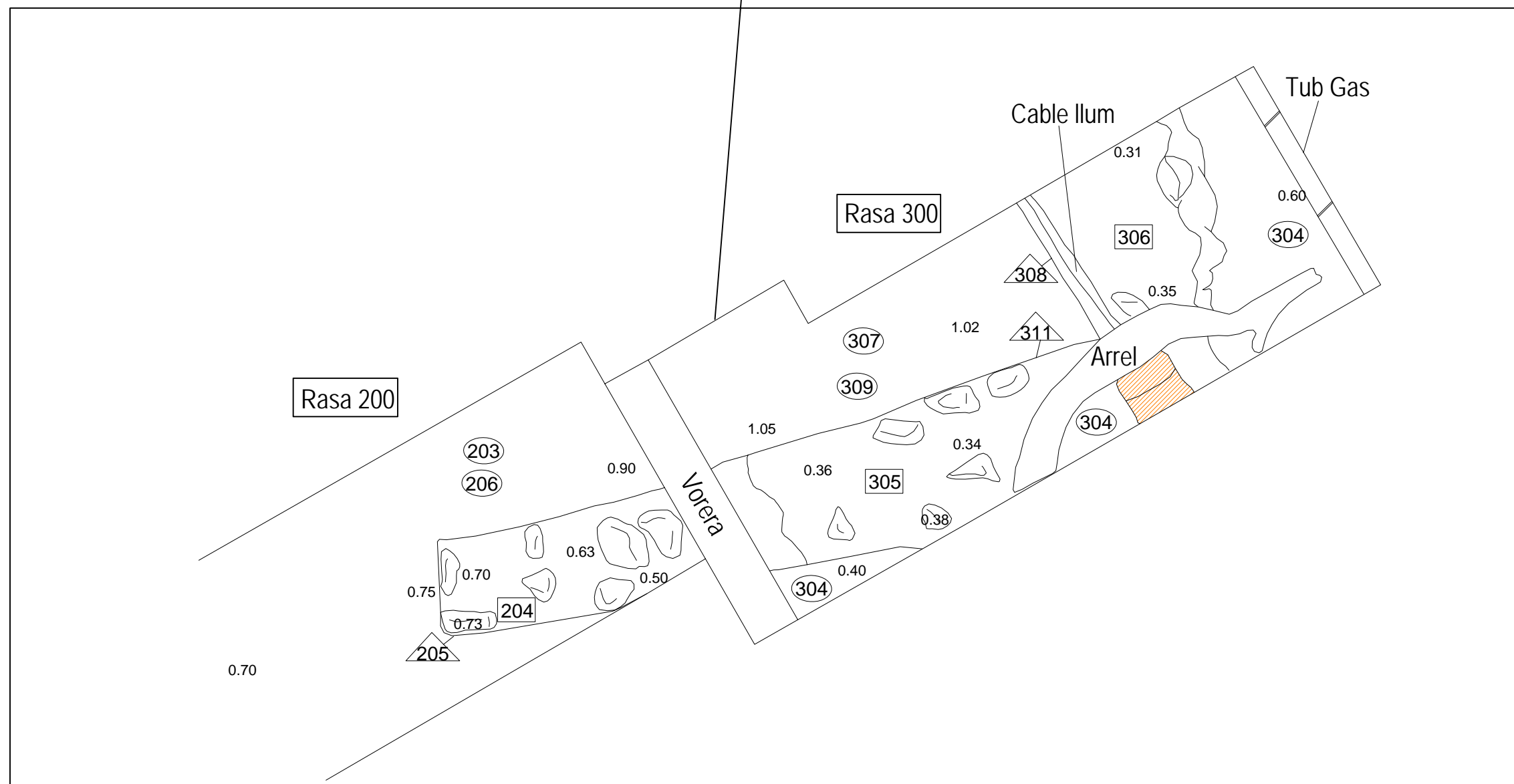
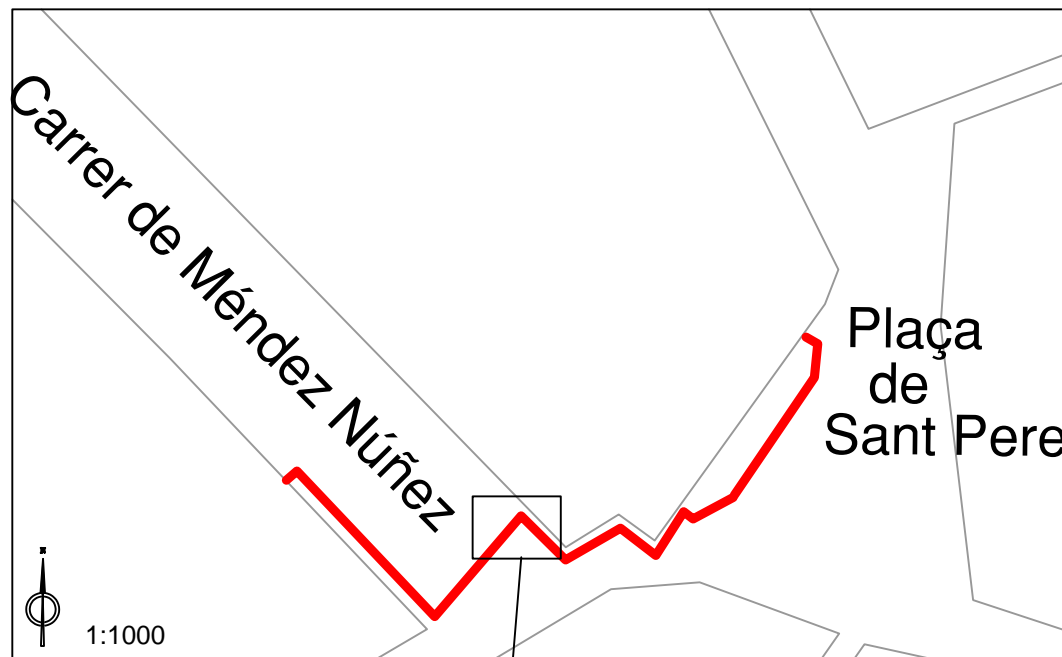
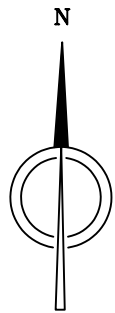



NOM:  
Situació Rasa

DATA:  
Abril 2008

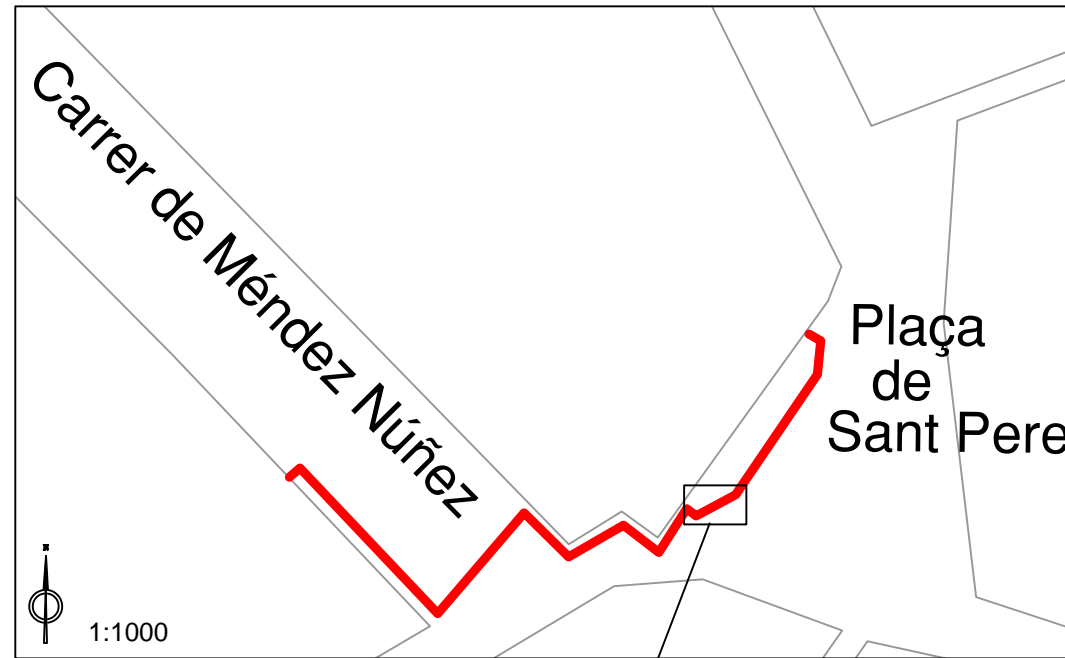
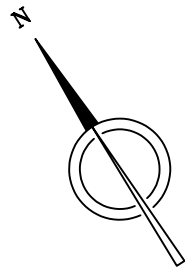
FULL:  
02





 Maons FECSA





UE 570 — UF 1

